



Raport o stanie Gminy Sępólno Krajeńskie
za 2018 rok.

maj 2019 rok

RAPORT O STANIE GMINY SĘPÓLNO KRAJEŃSKIE ZA 2018 ROK

Spis treści

1. WSTĘP	4
2. INFORMACJE OGÓLNE	4
2.1 Ogólna charakterystyka Gminy.....	4
2.2 Sytuacja demograficzna Gminy wg stanu na dzień 31 grudnia 2018r.....	7
3. INFORMACJE FINANSOWE	8
3.1 Stan i struktura finansów gminnych.....	8
3.2 Budżet Obywatelski.....	11
4. INFORMACJA O STANIE MIENIA KOMUNALNEGO	12
5. INFORMACJA O REALIZACJI POLITYK, PROGRAMÓW I STRATEGII	13
5.1 Strategia Rozwoju	13
5.2 Ład przestrzenny	14
5.3 Lokalny Program Rewitalizacji	14
5.4 Program gospodarowania mieszkaniowym zasobem	15
5.5 Plan Gospodarki Niskoemisyjnej	15
5.6 Program Ochrony Środowiska	16
6. REALIZACJA UCHWAŁ RADY MIEJSKIEJ W SĘPÓLNI KRAJEŃSKIM	20
7. OŚWIATA I EDUKACJA	25
7.1 Placówki oświatowe prowadzone przez gminę Sępólno Krajeńskie w 2018r	25
7.2 Warunki lokalowe szkół i przedszkoli	27
7.3 Finanse szkół i przedszkoli	28
7.4 Pozyskane środki zewnętrzne dla szkół i przedszkoli w 2018r	28
7.5 Wspomaganie uczniów i ich rodzin	29
7.6 Zajęcia sportowe	30
8. POLITYKA SPOŁECZNA	31
8.1 Ośrodek Pomocy Społecznej w Sępólnie Krajeńskim	31
8.2 Żłobek i Klub Dziecięcy w Centrum Małego Dziecka i Rodziny w Sępólnie Krajeńskim	44
8.3 Świetlica Terapeutyczna w Sępólnie Krajeńskim	48
9. KULTURA	55
9.1 Biblioteka Publiczna im. Jarosława Iwaszkiewicza w Sępólnie Krajeńskim	55

RAPORT O STANIE GMINY SĘPÓLNO KRAJEŃSKIE ZA 2018 ROK

9.2 Centrum Kultury i Sztuki w Sępólnie Krajeńskim	63
10. SPORT I REKREACJA	72
10.1. Centrum Sportu i Rekreacji w Sępólnie Krajeńskim	72
11. AKTYWNOŚĆ OBYWATELSKA	80
12. ZAKOŃCZENIE	83
13. Spis tabel	84
14. Spis rysunków	84

1. WSTĘP

Stosownie do zapisów art. 28 aa ustawy z dnia 8 marca 1990 r. o samorządzie gminnym (Dz.U. z 2019r. poz. 506) burmistrz co roku do dnia 31 maja przedstawia radzie gminy raport o stanie gminy. Raport obejmuje podsumowanie działalności burmistrza w roku poprzednim, w szczególności realizację polityk, programów i strategii, uchwał rady gminy i budżetu obywatelskiego.

2. INFORMACJE OGÓLNE

2.1 Ogólna charakterystyka Gminy.

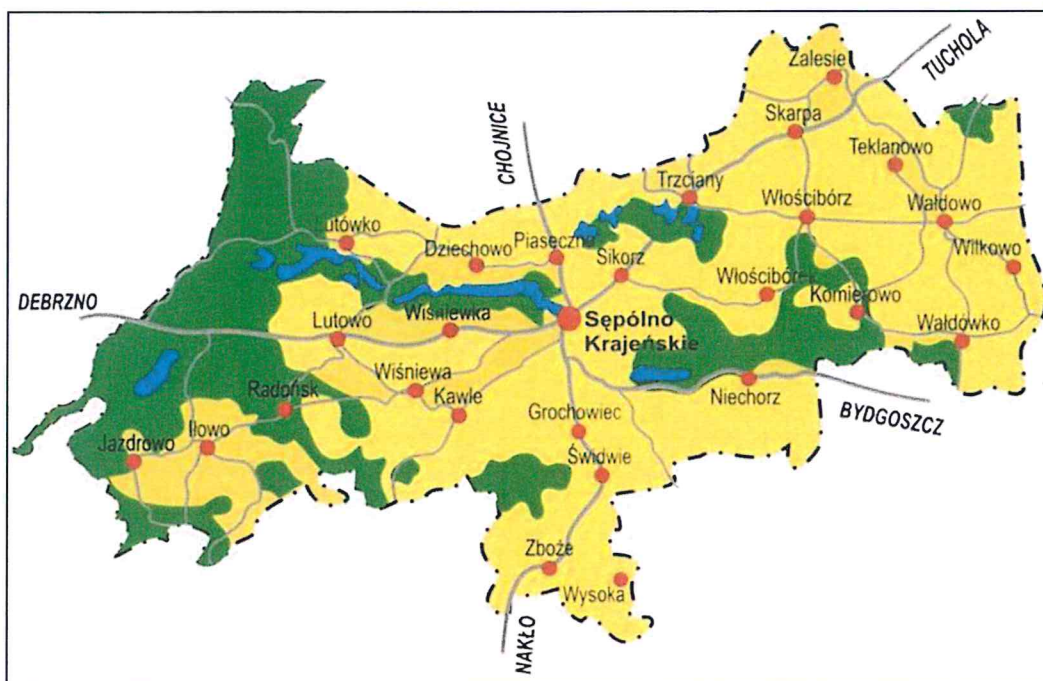
Gmina Sępólno Krajeńskie to gmina miejsko - wiejska zlokalizowana w powiecie sępoleńskim, w północno-zachodniej części województwa kujawsko-pomorskiego.

Siedziba władz mieści się w Sępólnie Krajeńskim, ul. Tadeusza Kościuszki 11.

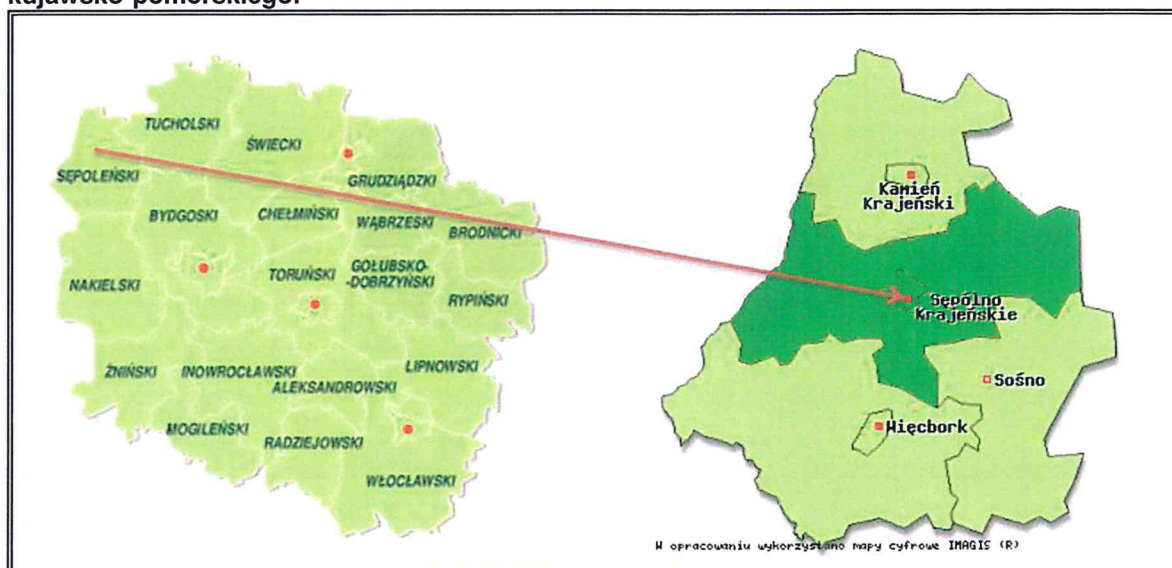
Obszar Gminy Sępólno Krajeńskie sąsiaduje z gminami:

- od zachodu: Lipka (województwo wielkopolskie),
- od północno-zachodu: Debrzno (województwo pomorskie),
- od północy: Kamień Krajeński oraz Kęsowo,
- od wschodu: Gostycyn,
- od południa: Sośno oraz Więcbork.

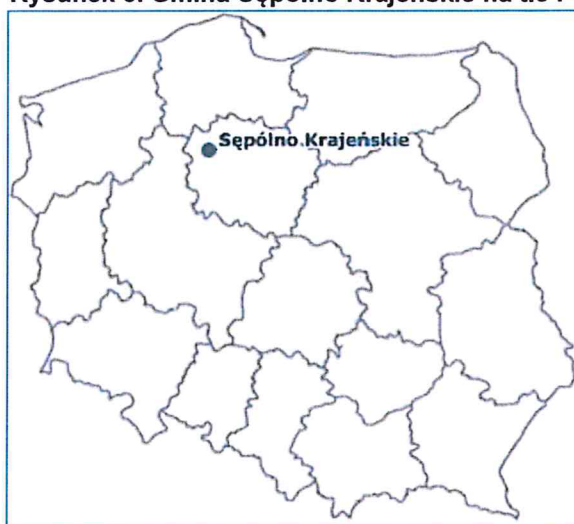
Rysunek 1. Gmina Sępólno Krajeńskie.



Rysunek 2. Położenie Gminy Sępólno Krajeńskie na tle powiatu sępoleńskiego i województwa kujawsko-pomorskiego.



Rysunek 3. Gmina Sępólno Krajeńskie na tle Polski.

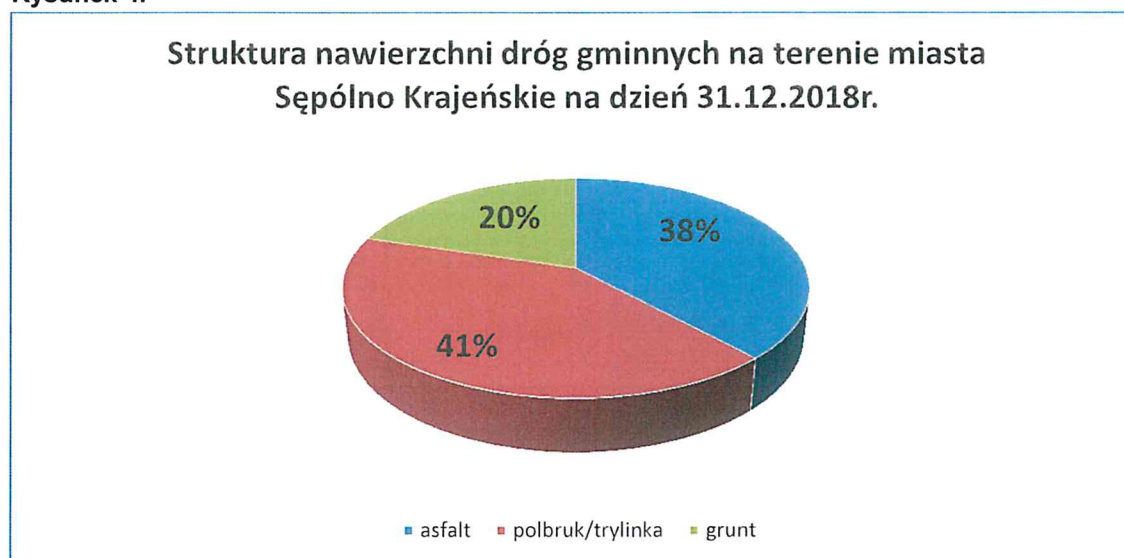


Przez Sępólno Krajeńskie przebiega droga krajowa nr 25 relacji Bobolice - Biały Bór - Człuchów - Kamień Krajeński - Sępólno Krajeńskie - Koronowo - Bydgoszcz - Inowrocław - Strzelno - Ślesin - Konin - Kalisz - Ostrów Wielkopolski - Antonin – Oleśnica oraz droga wojewódzka nr 241 (Tuchola - Sępólno - Więcbork - Nakło - Wągrowiec).

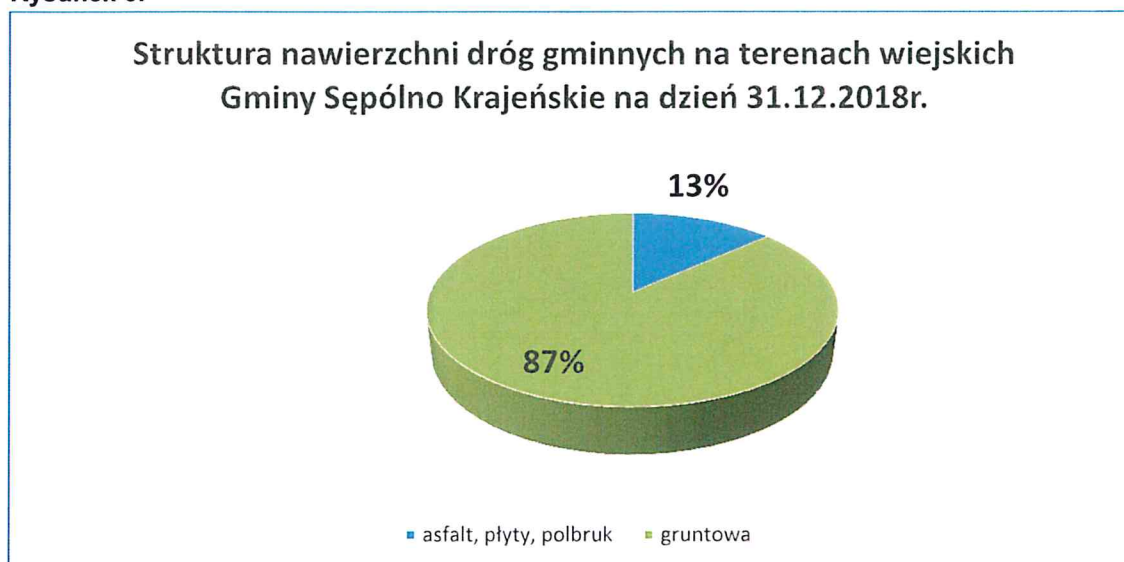
Łączna długość dróg na terenie miasta i wsi (obsługująca zabudowania i posesje) Gminy Sępólno Krajeńskie – 177,70 km, w tym:

- drogi i ulice utwardzone (asfalt, polbruk, płyty drogowe, trylinka) – 47,51 km,
- drogi gruntowe, utwardzone kruszywem drogowym – 130,19 km.

Rysunek 4.



Rysunek 5.



Gmina Sępólno Krajeńskie zajmuje obszar około 229 km², co plasuje ją na 10 miejscu spośród 144 gmin województwa. Przeważającą część stanowią użytki rolne, pozostały obszar zajmują lasy i tereny zurbanizowane.

W skład Gminy wchodzi 26 jednostek pomocniczych są to sołectwa: Dziechowo, Iłowo, Jazdowo, Kawle, Komierowo, Lutowo, Lutówko, Niechorz, Piaseczno, Radońsk, Sikorz, Skarpa, Świdwie, Teklanowo, Trzciany, Wałdowo, Wałdówko, Wilkowo, Wiśniewa, Wiśniewka, Włóścibórz, Wysoka Krajeńska, Zalesie, Zboże oraz w mieście Sępólno Krajeńskie 2 osiedla, których jedna z granic wyznacza rzeka Sępoleńka.

2.2 Sytuacja demograficzna Gminy wg stanu na dzień 31 grudnia 2018 r.

Tabela 1. Liczba mieszkańców w jednostkach pomocniczych.

Lp.	Nazwa miejscowości	Liczba mieszkańców
1.	Sępólno Krajeńskie	8 888
	- Osiedle nr 1	4 457
	- Osiedle nr 2	4 431
2.	Sołectwo Dziechowo	138
3.	Sołectwo Łowo	285
4.	Sołectwo Jazdrowo	48
5.	Sołectwo Kawle	276
6.	Sołectwo Komierowo	274
7.	Sołectwo Lutowo	468
8.	Sołectwo Lutówko	344
9.	Sołectwo Niechorz	476
10.	Sołectwo Piaseczno	533
11.	Sołectwo Radońsk	220
12.	Sołectwo Sikorz	275
13.	Sołectwo Skarpa	254
14.	Sołectwo Świdwie	342
15.	Sołectwo Teklanowo	96
16.	Sołectwo Trzciany	271
17.	Sołectwo Wałdowo	648
18.	Sołectwo Wałdówko	166
19.	Sołectwo Wilkowo	170
20.	Sołectwo Wiśniewa	184
21.	Sołectwo Wiśniewka	139
22.	Sołectwo Włóscibórz	420
23.	Sołectwo Wysoka Krajeńska	143
24.	Sołectwo Zalesie	197
25.	Sołectwo Zboże	310
26.	Ogółem	15 565

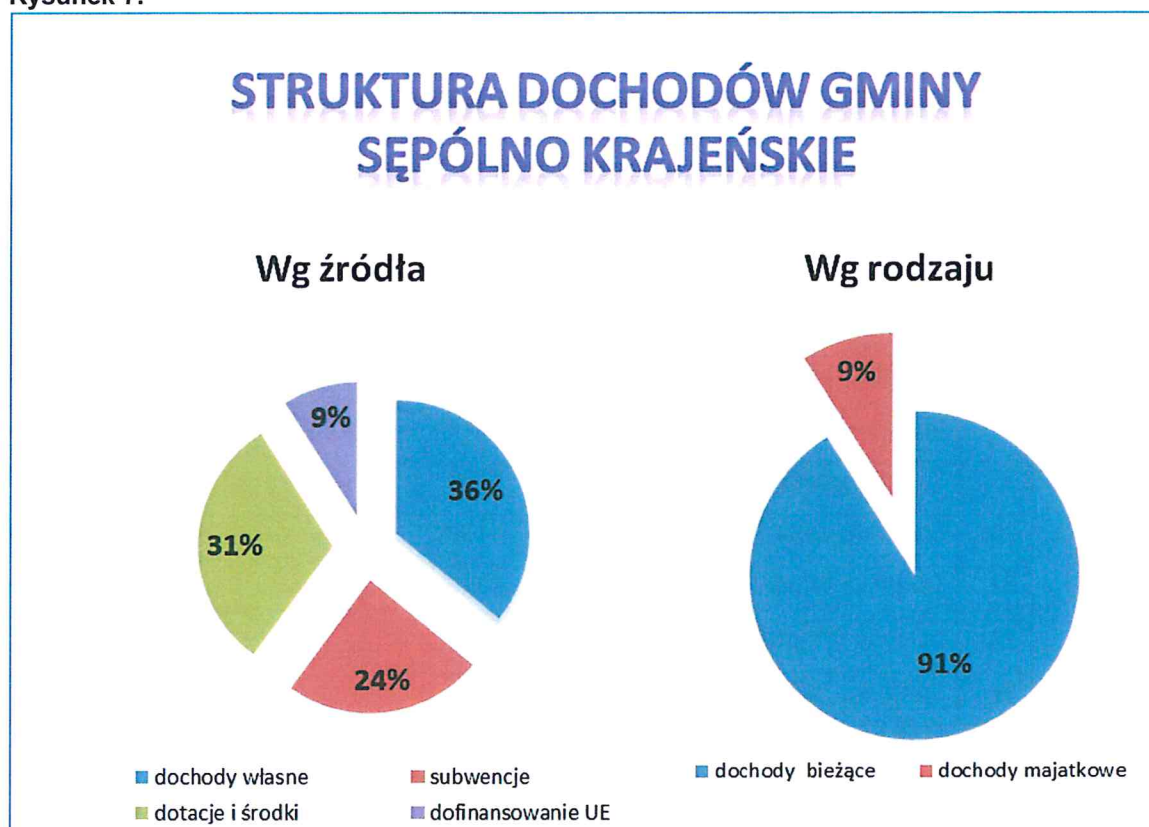
3. INFORMACJE FINANSOWE

3.1 Stan i struktura finansów gminnych.

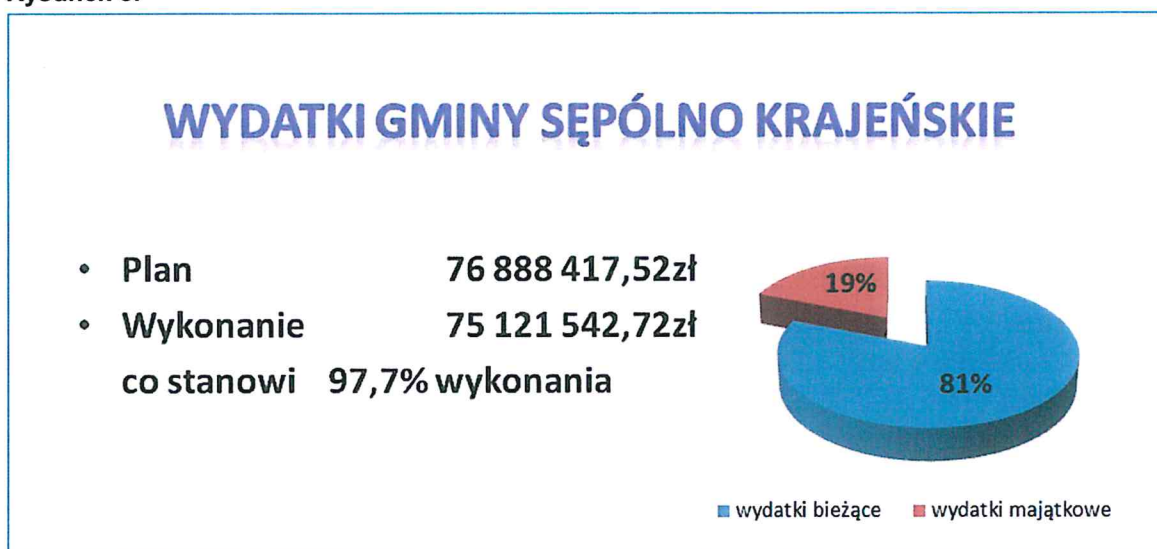
Rysunek 6.



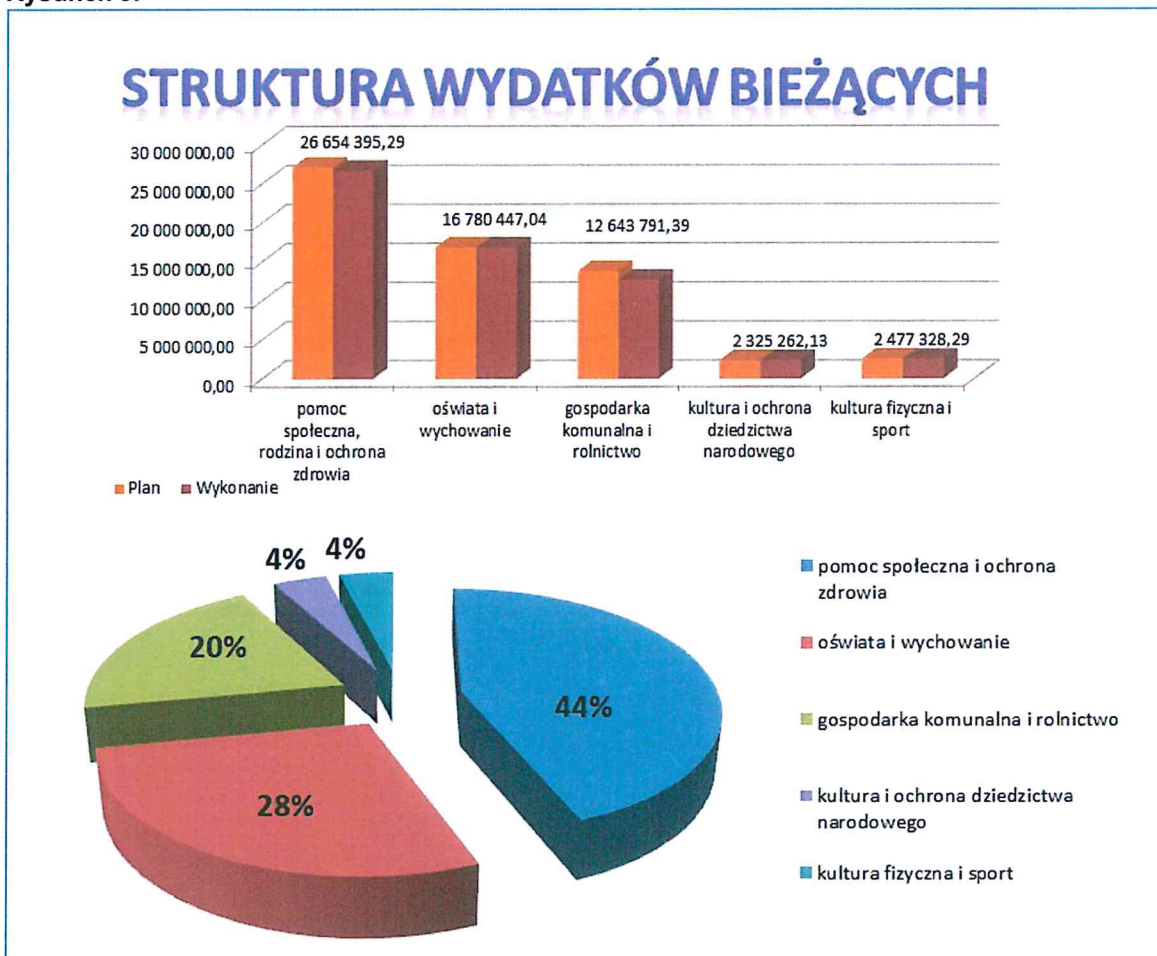
Rysunek 7.



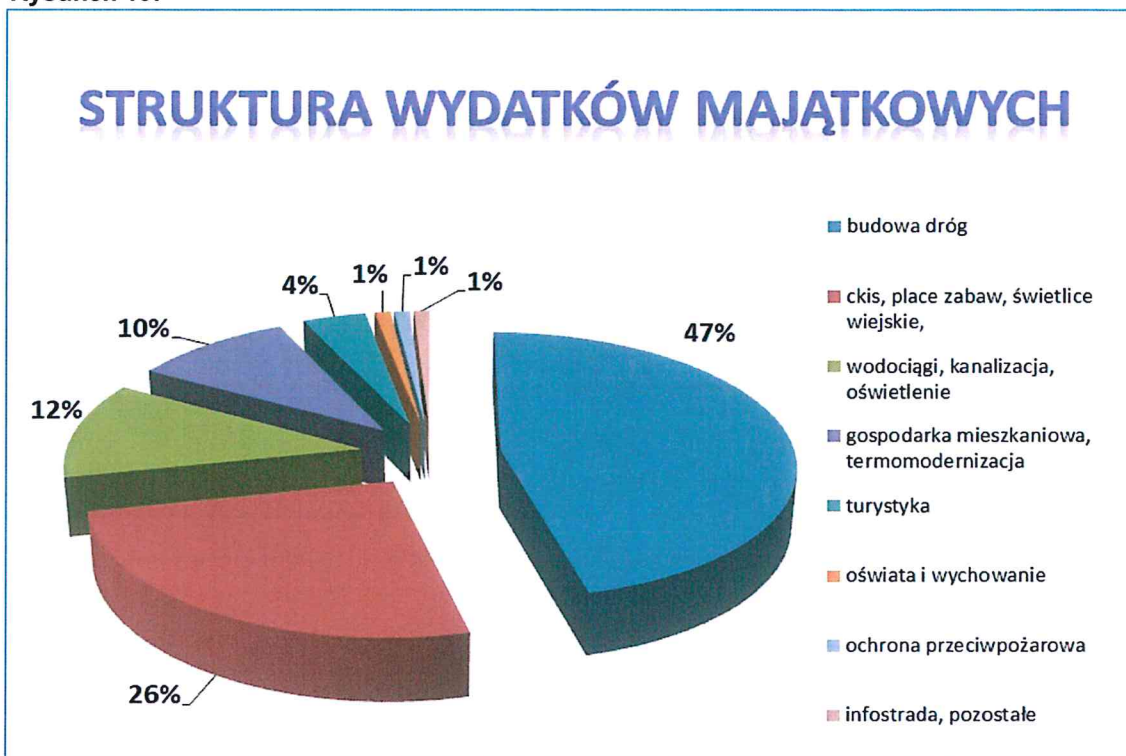
Rysunek 8.



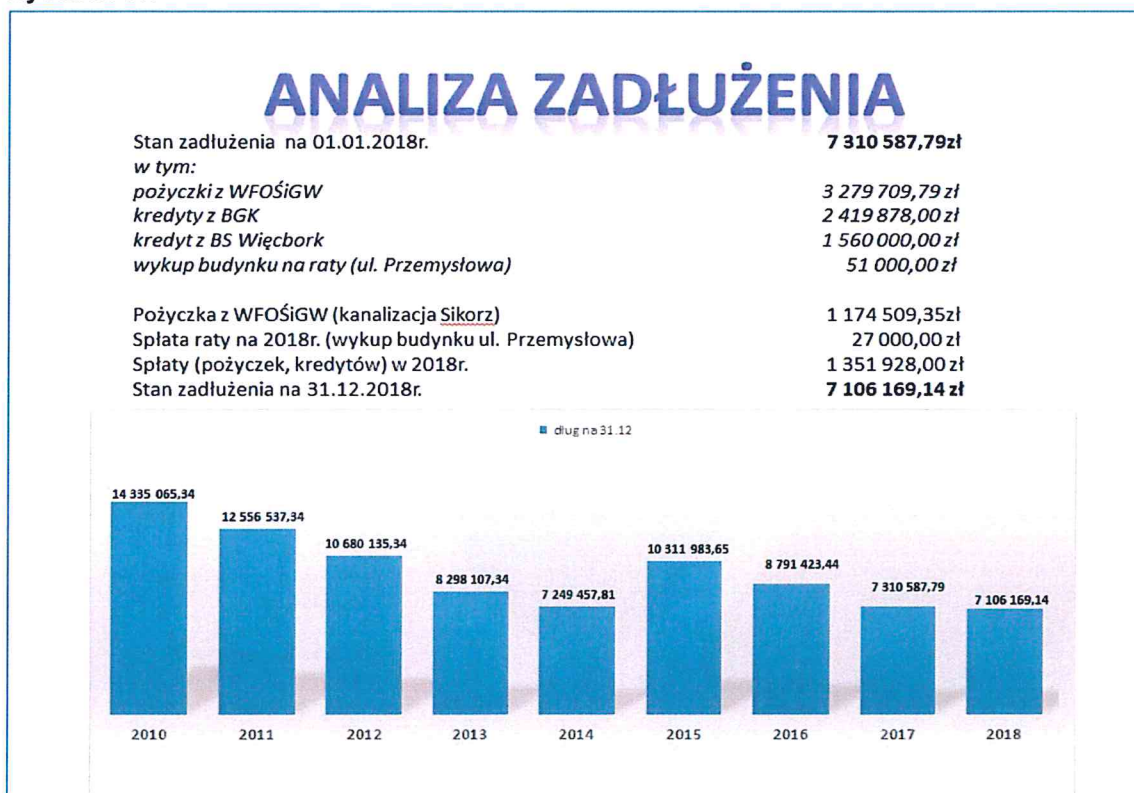
Rysunek 9.



Rysunek 10.



Rysunek 11.



3.2 Budżet Obywatelski.

W 2018 roku nie były realizowane inwestycje w ramach Budżetu Obywatelskiego ze względu na jego zawieszenie i przeznaczenie środków finansowych na likwidację skutków nawałnicy, która dotknęła naszą gminę w 2017 roku.

W 2018 roku, w ramach Budżetu Obywatelskiego na 2019 rok na terenie Gminy Sępólno Krajeńskie przeprowadzono konsultacje z mieszkańcami gminy, którzy ukończyli 16 lat. Kwota budżetu wynosiła łącznie 200 000 zł w tym:

- 100 000 zł na teren miasta;
- 100 000 zł na teren wiejski.

Zasady i szczegółowy tryb przeprowadzenia konsultacji określone zostały w uchwale Rady Miejskiej w Sępólnie Krajeńskim nr XLV/361/2018 z dnia 27 czerwca 2018 r. w sprawie przeprowadzenia konsultacji społecznych dotyczących Budżetu Obywatelskiego na rok 2019.

Tabela 2. Zakwalifikowane zadania na terenie miasta.

Lp.	Nazwa zadania i jego lokalizacja	Szacunkowy koszt realizacji zadania w zł	Liczba otrzymanych głosów
1.	„WESOŁE” Budowa miasteczka ruchu drogowego wraz ze strefą gier	100.000	378
2.	Modernizacja istniejącego parkingu wraz ze zmianą pokrycia zadaszenia na przyległym śmietniku - os. Słowackiego	65.800	289
	Razem teren miasta		667

Tabela 3. Zakwalifikowane zadania na terenie wiejskim.

Lp.	Nazwa zadania i jego lokalizacja	Szacunkowy koszt realizacji zadania w zł	Liczba otrzymanych głosów
1.	Remont drogi gruntowej relacji Włocibórz - Skarpa - Zalesie	100.000	606
2.	Modernizacja placu zabaw i budowa siłowni plenerowej w Lutowie	66.000	848
3.	Budowa drogi z masy bitumicznej – I etap Niechorz	100.000	378
4.	Remont drogi gminnej we wsi Wałdówko	100.000	565
5.	Zagospodarowanie terenu wokół świetlicy wiejskiej w Wilkowie wraz z budową placu zabaw i siłowni plenerowej	100.000	350
	Razem teren wiejski		2.747

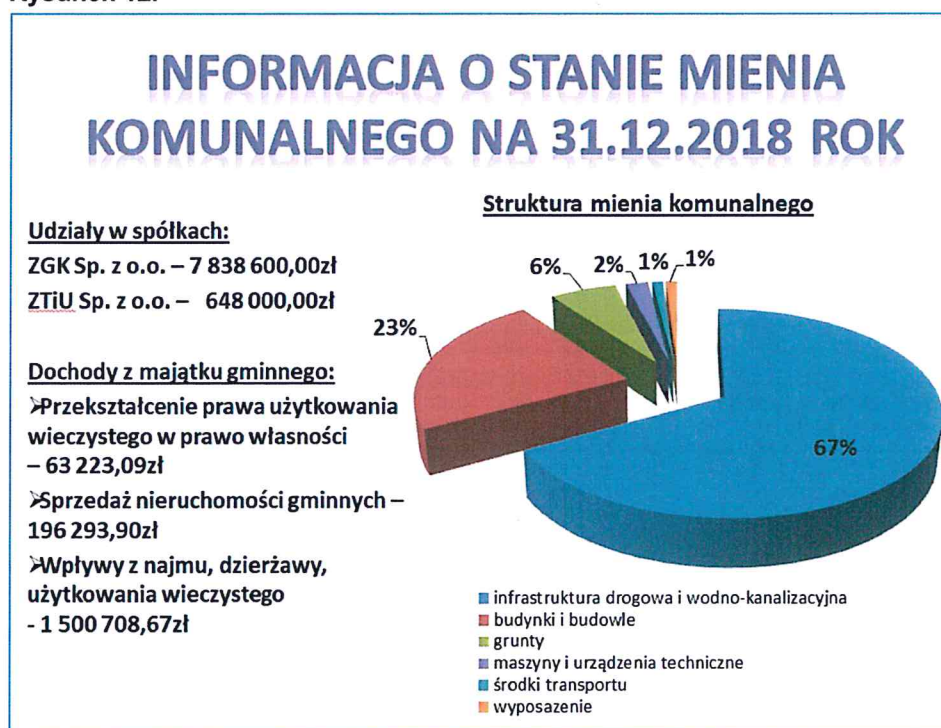
Ogółem oddano 3.414 ważnych głosów.

Na terenie miasta największą liczbę głosów uzyskało zadanie: „WESOŁE” Budowa miasteczka ruchu drogowego wraz ze strefą gier.

Na terenie wiejskim największą liczbę głosów uzyskało zadanie: Modernizacja placu zabaw i budowa siłowni plenerowej w Lutowie.

4. INFORMACJA O STANIE MIENIA KOMUNALNEGO

Rysunek 12.



5. INFORMACJA O REALIZACJI POLITYK, PROGRAMÓW I STRATEGII

5.1 Strategia Rozwoju.

Strategia Rozwoju Gminy Sępólno Krajeńskie na lata 2014-2020 została przyjęta uchwałą nr XL/301/13 Rady Miejskiej w Sępólnie Krajeńskim z dnia 27 grudnia 2013 roku.

Tabela 4. Realizacja Strategii w 2018 r.

Cele strategiczne strategii	Cele operacyjne zrealizowane w 2018 roku
Rozbudowa i modernizacja infrastruktury technicznej i społecznej wpływającej na jakość życia mieszkańców min. poprzez wykorzystanie odnawialnych źródeł energii	<p>W zakresie infrastruktury technicznej:</p> <ul style="list-style-type: none"> - budowa kanalizacji sanitarnej w Sikorzu, - budowa wodociągu w Wałdówku, - przebudowa ulic na osiedlu Jana Pawła II w Sępólnie Krajeńskim, - przebudowa ul. Przemysłowej, - przebudowa drogi Wałdowo – Toboła, - budowa kanalizacji deszczowej w Dziechowie. - budowa oświetlenia drogowego – ulice: Komierowska, Reja, Prusa, doświetlenie przejść dla pieszych w ul. Kościuszki, - termomodernizacja budynku Urzędu Miejskiego, <p>W zakresie infrastruktury społecznej:</p> <ul style="list-style-type: none"> - remont Sali kinowej w CKiS.
Rozbudowa infrastruktury zapewniającej możliwość aktywnego odpoczynku i rehabilitacji	<ul style="list-style-type: none"> - kompleksowa przebudowa plaży miejskiej – etap I zakup łodzi wiosłowych i żaglowych, - tworzenie przestrzeni dla rodziny i seniorów - budowa placów zabaw na terenach wiejskich oraz 5 siłowni plenerowych w ramach programu OSA.
Tworzenie warunków do rozwoju przedsiębiorczości	<ul style="list-style-type: none"> - sprzedaż terenów inwestycyjnych, - wynajem biur w Inkubatorze Przedsiębiorczości.

5.2 Ład przestrzenny.

Ostatnio sporządzona ocena aktualności studium i mpzp była zrealizowana w 2018r., została podjęta uchwałą Nr XLVIII/380/2018 Rady Miejskiej W Sępólnie Krajeńskim z dnia 29 sierpnia 2018r. w sprawie aktualności Studium uwarunkowań i kierunków zagospodarowania przestrzennego Miasta i Gminy Sępólno Krajeńskie i miejscowych planów zagospodarowania przestrzennego.

Wyznaczone obszary rozwoju zabudowy objęte planami zajmują powierzchnię przeszło 179,22 ha, co stanowi 0,78% powierzchni gminy.

5.3 Lokalny Program Rewitalizacji.

Lokalny Program Rewitalizacji został przyjęty uchwałą Nr XLIX/392/2018 Rady Miejskiej w Sępólnie Krajeńskim z dnia 26 września 2018 roku w sprawie przyjęcia „Lokalnego Programu Rewitalizacji dla Gminy Sępólno Krajeńskie”

Zgodnie z „Zasadami programowania przedsięwzięć rewitalizacyjnych w celu ubiegania się o środki finansowe w ramach Regionalnego Programu Operacyjnego Województwa Kujawsko - Pomorskiego na lata 2014-2020” obszar rewitalizacji gminy wybrany został na podstawie metody mieszanej dla miasta i obszaru wiejskiego.

Centrum wraz z okolicami Jeziora Sępoleńskiego oraz Obszar domków jednorodzinnych zamieszkuje łącznie 31,52% mieszkańców gminy oraz zajmuje 1,66% powierzchni gminy. W ramach poprawy jakości infrastruktury społecznej, przestrzeni publicznej i środowiska realizowany będzie projekt pn.: **Modernizacja rynku wraz z bocznymi uliczkami w Sępólnie Krajeńskim.**

Na terenie wiejskim Gminy Sępólno Krajeńskie wskazano sołectwo Lutowo, którego obszar i liczba mieszkańców wraz z obszarem rewitalizacji w części miejskiej Gminy, nie przekraczają wskazanych limitów 20% powierzchni i 30% mieszkańców. Dlatego też całe sołectwo Lutowo należy uznać za obszar rewitalizacji. Kierunek działania: Poprawa stanu infrastruktury technicznej. Odpowiedzią na w/w obszar rewitalizacji będzie realizacja projektu pn.: **Remont i przebudowa budynku starej szkoły w Lutowie wraz ze zmianą sposobu użytkowania na potrzeby społeczne wraz z zagospodarowaniem terenu.**

Projekt będzie odpowiedzią na istnienie problemu przestrzeni zdegradowanej w postaci nieużytkowanego budynku starej szkoły zlokalizowanej na terenie Sołectwa Lutowo.

Projekt obejmuje

Remont i przebudowę budynku starej szkoły w Lutowie wraz ze zmianą sposobu użytkowania na potrzeby społeczne oraz zagospodarowaniem terenu.

5.4 Program gospodarowania mieszkaniowym zasobem.

Mieszkaniowy zasób Gminy Sępólno Krajeńskie składa się z 259 lokali mieszkalnych i 33 lokali socjalnych o łącznej powierzchni 13 869,47m².

Lokale te są zarządzane przez Zakład Gospodarki Komunalnej sp. z o o w Sępólnie Krajeńskim w liczbie 282, w tym 33 lokale socjalne. 10 lokali mieszkalnych jest zarządzane przez Urząd Miejski w Sępólnie Krajeńskim.

W Wieloletnim Programie Gospodarowania Mieszkaniowym Zasobem Gminy Sępólno Krajeńskie na lata 2018 – 2023 prognozuje się sprzedaż dwóch lokali mieszkalnych rocznie. W 2018r. nie sprzedano żadnego mieszkania.

Zdecydowana większość budynków mieszkalnych wchodzących w skład mieszkaniowego zasobu Gminy Sępólno Krajeńskie wymaga remontu ze względu na ich wiek, stan techniczny a także konieczność dostosowania ich do aktualnie obowiązujących przepisów techniczno – budowlanych. Ponadto wykonywane są remonty wynikające z awarii powstałych na skutek zużycia i wieku instalacji jak i całych budynków.

Minimalna szacunkowa wartość potrzeb remontowych:

- 2018r. – 250.000,00zł

Zamiana lokali odbywa się wewnątrz zasobu należącego do Gminy Sępólno Krajeńskie. Dokonano w 2018r. 5 zamian. Możliwa jest również zamiana z zasobem prywatnym, jednak nie miała jeszcze taka możliwość miejsca.

Oddłużanie

W 2018 roku zostało podpisane 11 umów ugodowych, rozkładających zadłużenia czynszowe na raty.

5.5 Plan Gospodarki Niskoemisyjnej.

Plan Gospodarki Niskoemisyjnej został przyjęty uchwałą Nr XXI/165/2016 Rady Miejskiej W Sępólnie Krajeńskim z dnia 29 czerwca 2016 roku w sprawie przyjęcia „Planu Gospodarki Niskoemisyjnej dla Gminy Sępólno Krajeńskie”.

Plan gospodarki niskoemisyjnej jest dokumentem dotyczącym zagadnień z zakresu podniesienia efektywności energetycznej, zwiększenia wykorzystania odnawialnych źródeł energii oraz redukcji emisji gazów cieplarnianych. Istotą planu jest osiągnięcie korzyści ekonomicznych,

społecznych i środowiskowych z działań zmniejszających emisję gazów cieplarnianych. Plany gospodarki niskoemisyjnej mają m.in. przyczynić się do osiągnięcia celów określonych w pakiecie klimatyczno-energetycznym do roku 2020, tj.:

- 1) redukcji emisji gazów cieplarnianych,
- 2) zwiększenia udziału energii pochodzącej z źródeł odnawialnych,
- 3) redukcji zużycia energii finalnej.

Na podstawie w/w programu zrealizowany został projekt pn.: „**Termomodernizacja budynków użyteczności publicznej: Budynku Urzędu Miejskiego i Starostwa Powiatowego w Sępólnie Krajeńskim przy ul. Tadeusza Kościuszki 11, budynku administracyjno-socjalnego przy kompleksie sportowym Centrum Sportu i Rekreacji w Sępólnie Krajeńskim przy ul. Chojnickiej 19 oraz budynku Szkoły Podstawowej w Zalesiu**”.

5.6 Program Ochrony Środowiska.

Program Ochrony Środowiska wynikający z art. 17 ust.1 ustawy z dnia 27 kwietnia 2001 r. Prawo ochrony środowiska (t. j. Dz. U. z 2017 r., poz. 519 ze zm.) został przyjęty Uchwałą Nr L/388/2014 Rady Miejskiej w Sępólnie Krajeńskim z dnia 30 października 2014 r. w sprawie uchwalenia „Programu Ochrony Środowiska Gminy Sępólno Krajeńskie. Aktualizacja na lata 2014-2017 z perspektywą na lata 2018-2021”

Program oparty jest na wielu strategiach, programach, politykach, na podstawie których prowadzona jest polityka rozwoju.

Program powinien być realizowany poprzez uwzględnienie zapisów wynikających z dokumentów unijnych i rządowych. Ponadto wszelkie działania winny wynikać z przedsięwzięć zawartych w opracowaniach na szczeblu regionalnym (Program Ochrony Środowiska Województwa, Strategia Województwa, Program Ochrony Środowiska Powiatu Sępoleńskiego) oraz z dokumentów i koncepcji władz gminy, postulatów rozmaitych środowisk, w tym organizacji pozarządowych i mieszkańców.

Po dokonaniu diagnozy stanu poszczególnych komponentów środowiska na terenie gminy oraz kierując się uwarunkowaniami zewnętrznymi (obowiązujące akty prawne) i wewnętrznymi (lokalne opracowania planistyczne i strategiczne, stan środowiska przyrodniczego) dokonano wyboru priorytetów ekologicznych.

Przedsięwzięcia zaproponowane w obrębie wymienionych obszarów w przyszłości przyczynią się do poprawy stanu środowiska na terenie gminy Sępólno Krajeńskie.

Niniejszy dokument jest strategicznym dokumentem planistycznym i nie stanowi przepisów prawa miejscowego. Nakreśla jedynie kierunek, w jakim powinien podążać samorząd mając na celu zachowanie i poprawę stanu środowiska przyrodniczego.

Jako podstawowe cele ekologiczne na obszarze gminy Sępólno Krajeńskie do 2021 r., przyjęto:

ROZBUDOWĘ I MODERNIZACJĘ INFRASTRUKTURY TECHNICZNEJ I SPOŁECZNEJ WPLYWAJĄCEJ NA JAKOŚĆ ŻYCIA MIESZKAŃCÓW, MIĘDZY INNYMI POPRZEC WYKORZYSTANIE ODNAWIALNYCH ŹRÓDEŁ ORAZ TWORZENIE WARUNKÓW DO ROZWOJU PRZEDSIĘBIORCZOŚCI.

Przyjęte cele są zgodne z założeniami strategii rozwoju gminy Sępólno Krajeńskie na lata 2014-2020, która między innymi zakłada:

- 1) budowę i rozbudowę sieci wodociągowej, kanalizacyjnej oraz przydomowych oczyszczalni ścieków;
- 2) budowę obwodnicy miasta;
- 3) rozwój infrastruktury drogowej na terenie gminy;
- 4) termomodernizację obiektów;
- 5) zwiększenie wykorzystania odnawialnych źródeł energii, w tym biomasy z rolnictwa;
- 6) budowę i modernizację infrastruktury publicznej;
- 7) rozwój sieci gazowej;
- 8) podejmowanie działań edukacyjno-informacyjnych na terenie gminy;
- 9) budowę ścieżek rowerowych;
- 10) wyznaczanie pieszych szlaków turystycznych przy współpracy z KPK;
- 11) poprawę stanu środowiska naturalnego na terenie gminy.

Ocena stanu środowiska na obszarze gminy, analiza wytycznych z dokumentów krajowych, wojewódzkich i powiatowych oraz analiza wytycznych ze Strategii rozwoju gminy Sępólno Krajeńskie upoważniają do stwierdzenia, że gminę Sępólno Krajeńskie tak jak i powiat sępoleński zaliczyć można do obszarów o relatywnie małym zanieczyszczeniu poszczególnych komponentów środowiska naturalnego. Dość dobry stan środowiska naturalnego wynika głównie z charakteru całego powiatu sępoleńskiego. Zarówno powiat jak i gmina jest typowym obszarem rolniczym o niewielkiej koncentracji dużych firm i słabo rozwiniętym przemyśle. Zidentyfikowane zagrożenia środowiska związane są przede wszystkim z konsumpcyjnym trybem życia oraz niedbałością lokalnej społeczności o otaczające ich środowisko, dotyczy to zarówno mieszkańców wsi, miast jak i lokalnych przedsiębiorców.

Program zawiera kierunki ochrony środowiska do 2021 r. oraz wykaz krótkookresowych kierunkowych działań proekologicznych na lata 2014-2017.

Zastosowano podział na następujące obszary priorytetowe - zagadnienia tematyczne:

- 1) gospodarka ściekowa i ochrona wód,
- 2) ochrona powietrza atmosferycznego,
- 3) gospodarka odpadami,
- 4) ochrona gleb i przywrócenie wartości użytkowej gleb,
- 5) klimat akustyczny, pola elektromagnetyczne i ochrona powietrza,
- 6) ochrona przyrody różnorodności biologicznej i krajobrazu,
- 7) pozostała działalność (edukacja ekologiczna, poważne awarie, promieniowanie jonizujące, działalność badawczo-rozwojowa).

Program powinien być realizowany poprzez uwzględnienie zapisów wynikających z dokumentów unijnych i rządowych. Ponadto wszelkie działania winny wynikać z przedsięwzięć zawartych w opracowaniach na szczeblu regionalnym (Program Ochrony Środowiska Województwa, Strategia Wojewódzka, Program Ochrony Środowiska Powiatu Sępoleńskiego) oraz z dokumentów i koncepcji władz gminy, postulatów rozmaitych środowisk, w tym organizacji pozarządowych i mieszkańców.

Po dokonaniu diagnozy stanu poszczególnych komponentów środowiska na terenie gminy oraz kierując się uwarunkowaniami zewnętrznymi (obowiązujące akty prawne) i wewnętrznymi (lokalne opracowania planistyczne i strategiczne, stan środowiska przyrodniczego) dokonano wyboru priorytetów ekologicznych.

Przedsięwzięcia zaproponowane w obrębie wymienionych obszarów w przyszłości przyczynią się do poprawy stanu środowiska na terenie gminy Sępólno Krajeńskie.

Niniejszy dokument jest strategicznym dokumentem planistycznym i nie stanowi przepisów prawa miejscowego. Nakreśla jedynie kierunek, w jakim powinien podążać samorząd mając na celu zachowanie i poprawę stanu środowiska przyrodniczego.

Realizując zapisy Programu Ochrony Środowiska dla Gminy Sępólno Krajeńskie w roku 2018 realizowano poprzez:

- badania jakości wody przeznaczonej do spożycia. Badania były prowadzone we wszystkich wodociągach. Potwierdziły one jakość wody pod względem fizykochemicznym i mikrobiologicznym.
- badania i kontrole stanu sanitarnego kąpieliska i miejsc wykorzystywanych do kąpieli nie budziły zastrzeżeń Państwowego Powiatowego Inspektora Sanitarnego w Sępólnie Krajeńskim.

- na terenie Gminy Sępólno Krajeńskie znajduje się 1 składowisko odpadów komunalnych w miejscowości Włóścibórek. Składowisko jest objęte stałym monitoringiem.

Głównym problemem w zakresie zanieczyszczenia powietrza na terenie Gminy jest tzw. emisja niska, związana ze stosowaniem paliw o niskiej jakości w paleniskach domowych oraz emisja liniowa przy głównych traktach komunikacyjnych (droga krajowa nr 25). W strefie kujawsko-pomorskiej, do której należy Gmina Sępólno, wystąpiły przekroczenia stężeń dla: pyłu zawieszonego PM₁₀, pyłu zawieszonego PM_{2,5} i benzo(a)pirenu. Zostały również przekroczone poziomy celu długoterminowego dla ozonu w przypadku ochrony zdrowia, jak również w przypadku ochrony roślin (klasa D2).

Na podstawie danych z Bazy Azbestowej Gminy Sępólno Krajeńskie podjęto działania zmierzające do usuwania odpadów zawierających azbest. W głównej mierze są to pokrycia dachowe (płyty eternitowe). Wg wymienionej Bazy Azbestowej szacuje się, że na terenie Gminy Sępólno Krajeńskie pozostało do usunięcia ok. 2,4 tys. Mg wyrobów azbestowych. Corocznie Gmina prowadzi działania zmierzające do usuwania odpadów azbestowych, środki finansowe na ten cel pochodzą głównie z WFOŚiGW w Toruniu oraz budżetu Gminy. W roku 2018 usunięto 165 ton odpadów zawierających azbest. Ponadto w ramach działań mających na celu poprawę powietrza dofinansowano wymianę 15 pieców c.o. Wymiana kotłów polegała na zmianie kotłów c.o. starego typu (śmieciuchów) na kotły V klasy. Działanie to było współfinansowane z WFOŚ i GW w Toruniu w wysokości 30 000 zł i gminy w wysokości 30.000zł.

Na koniec 2018 roku stopień skanalizowania Gminy kanalizacją sanitarną wyniósł 68,5% natomiast zwodociągowania 97%.

W celu uświadomienia konieczności selektywnej zbiórki odpadów komunalnych oraz ich wtórnego wykorzystania, czyli recyklingu a także podniesienie świadomości problematyki zanieczyszczenia środowiska przez nieprawidłową segregację lub jej brak w roku 2018 przeprowadzono konkurs plastyczny pn. „**Wszystkie dzieci segregują śmieci**”. W konkursie wzięli udział uczniowie wszystkich szkół podstawowych i gimnazjów z terenu Gminy. Zgłoszonych zostało 116 prac. Konkurs był współfinansowany ze środków Wojewódzkiego Funduszu Ochrony Środowiska i Gospodarki Wodnej w Toruniu.

Drugim konkursem przeprowadzonym w 2018 roku był konkurs pn. „Estetyka zagrody”. W konkursie wzięło udział 150 gospodarstw rolnych. Oprócz estetyki obejścia pod uwagę były brane inne aspekty wpływające na ład i porządek. Mowa między innymi o sposobach segregacji odpadów, metodach przechowywania środków ochrony roślin lub obecności kompostownika.

6. REALIZACJA UCHWAŁ RADY MIEJSKIEJ W SĘPÓLNIE KRAJEŃSKIM

Rada Miejska w Sępólnie Krajeńskim w 2018 r. odbyła 14 sesji, na których podjęto łącznie 113 uchwał.

Z wymienionej liczby do chwili obecnej wykonane zostały całkowicie 64 uchwały.

I. Częściowo została zrealizowana uchwała nr XLV/368/2018 Rady Miejskiej w Sępólnie Krajeńskim z dnia 27 czerwca 2018r. w sprawie sprzedaży nieruchomości położonej w Sępólnie Krajeńskim – w związku z niesprzedaniem 1 z 2 działek;

II. W toku realizacji ze względu na okres ich obowiązywania lub rozłożenia w czasie kolejnych etapów realizacyjnych jest 32 następujących uchwał:

- 1) uchwała nr XLI/331/2018 Rady Miejskiej w Sępólnie Krajeńskim z dnia 28 lutego 2018 r. w sprawie uchwalenia „Wieloletniego planu rozwoju i modernizacji urządzeń wodociągowych i urządzeń kanalizacyjnych na lata 2018-2021”;
- 2) uchwała nr XLI/332/2018 Rady Miejskiej w Sępólnie Krajeńskim z dnia 28 lutego 2018r. w sprawie wyróżnień i nagród dla osób fizycznych za osiągnięte wyniki sportowe;
- 3) uchwała nr XLII/336/2018 Rady Miejskiej w Sępólnie Krajeńskim z dnia 28 marca 2018r. w sprawie określenia zasad udzielania dotacji celowej na finansowanie ograniczenia niskiej emisji poprzez wymianę źródeł ciepła zasilanych paliwami stałymi w budynkach i lokalach mieszkalnych na terenie Gminy Sępólno Krajeńskie;
- 4) uchwała nr XLIV/352/2018 Rady Miejskiej w Sępólnie Krajeńskim z dnia 30 maja 2018r. w sprawie miejscowego planu zagospodarowania przestrzennego terenu działki nr 23 obręb Lutówko gm. Sępólno Krajeńskie;
- 5) uchwała nr XLIV/353/2018 Rady Miejskiej w Sępólnie Krajeńskim z dnia 30 maja 2018r. w sprawie miejscowego planu zagospodarowania przestrzennego terenu zlokalizowanego przy Osiedlu Leśnym w Sępólnie Krajeńskim;
- 6) uchwała nr XLV/364/2018 Rady Miejskiej w Sępólnie Krajeńskim z dnia 27 czerwca 2018r. w sprawie określenia tygodniowego obowiązkowego wymiaru godzin zajęć pedagogów, psychologów, logopedów, terapeutów pedagogicznych i doradców zawodowych;
- 7) uchwała nr XLV/365/2018 Rady Miejskiej w Sępólnie Krajeńskim z dnia 27 czerwca 2018r. w sprawie odstępstwa od zakazu spożywania napojów alkoholowych w miejscach publicznych na terenie Gminy Sępólno Krajeńskie;
- 8) uchwała nr XLV/367/2018 Rady Miejskiej w Sępólnie Krajeńskim z dnia 27 czerwca 2018r. w sprawie przyjęcia projektu regulaminu dostarczania wody i odprowadzania ścieków na terenie Gminy Sępólno Krajeńskie i przekazania go do zaopiniowania do organu regulacyjnego;