

17°37'0"E

17°37'30"E

17°38'0"E

17°38'30"E

MAPA GOSPODARczo-PRZEGLĄDOWA DRZEWOSTANÓW OBREBU NIECHORZ

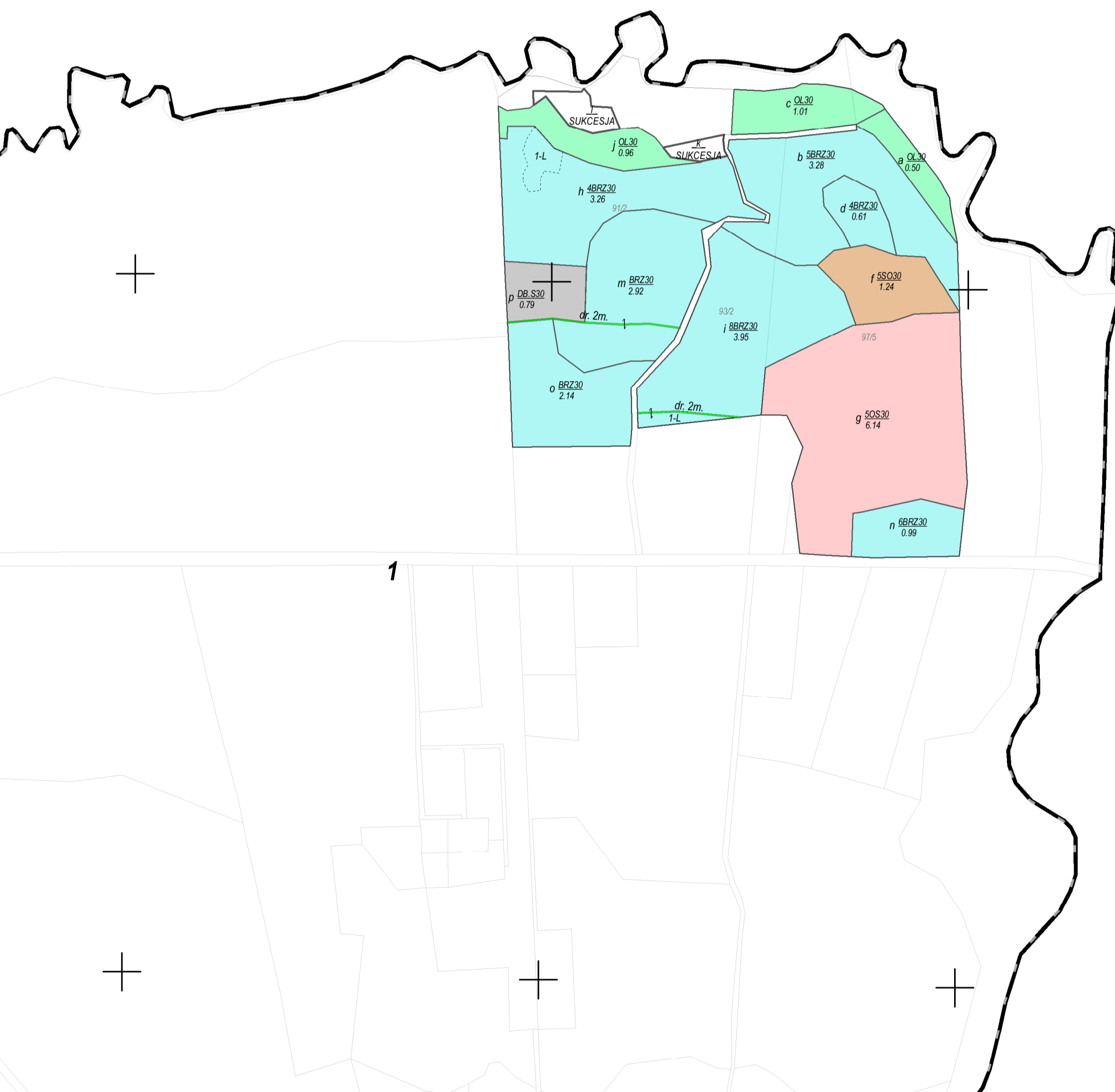
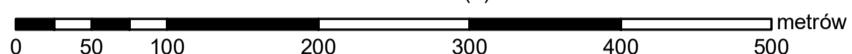
GMINA:
Sępólno Krajeńskie Obszar wiejski
POWIAT
sępoleński
WOJEWÓDZTWO
kujawsko-pomorskie

Stan na 22.01.2020 r.

POWIERZCHNIA OGÓLNA: 28,30 ha (28,3030 ha)

SKALA: 1 : 5 000

ARKUSZ 1(1)



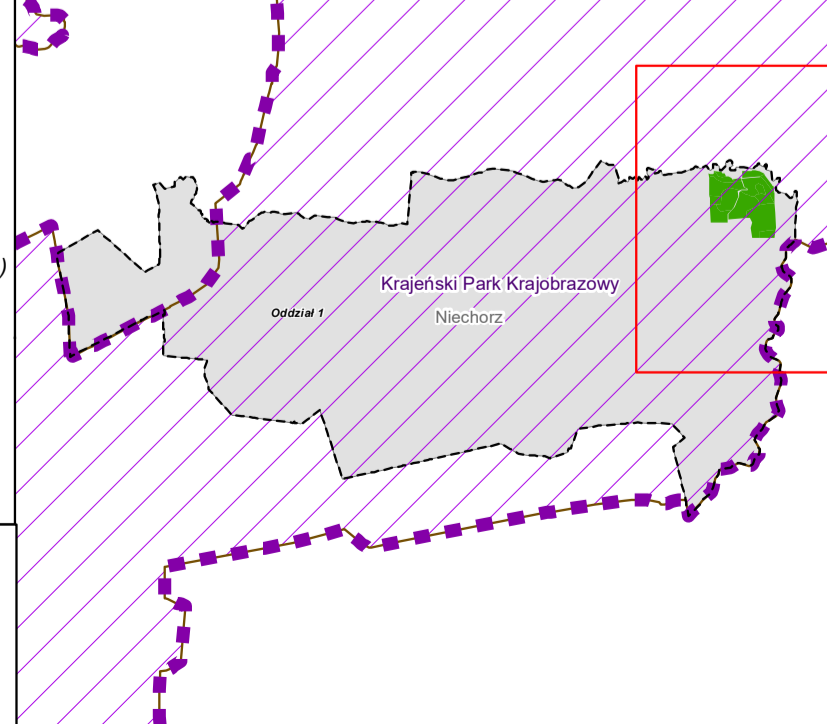
- Granica oddziału
- Granica pododdziału
- Granica działek ewidencyjnych
- Granica powierzchni niestanowiących wyłączenia (PNSW)
- Tory kolejowe
- Droga leśna
- Droga publiczna
- Ciek
- Linia energetyczna, telekomunikacyjna, rurociąg
- Pozostałe obiekty liniowe
- Dojazdy pożarowe
- Punkt czerpania wody
- Hydrant

- Granice kompleksów od lasów innej własności
- Granice współwłasności z inną własnością
- Granice gruntów przeznaczonych do zalesienia
- Kasownik
- Osobliwości przyrodnicze punktowe
- Osobliwości przyrodnicze powierzchniowe
- Opis oddziału
- Opis pododdziału
- Opis pododdziału z lasami poza ewidencją

Grunty leśne zalesione		
grunty leśne I klasa niezalesione wieku	od 21 lat do wieku rebośności	rebośności i starsze

sosna (SO), modrzew (MD)
 świerk (ŚW)
 jodła (JD), dagleżja (DG)
 dąb (DB)
 buk (BK), grab (GB)
 klon (KL), jesion (JS), wiąz (WZ), czereśnia (CZR.P)
 olsza (OL)
 brzoza (BRZ), akacja (AK)
 topola (TP), osika (OS), lipa (LP), wierzba (WB)
 Pozostałe grunty leśne

MAPA SYTUACYJNA W SKALI 1 : 70 000



Mapę sporządzono na podstawie mapy ewidencyjnej obrębu ewidencyjnego **NIECHORZ**

Układ współrzędnych PL-1992

Wykonał: Maciej Samowski

Sprawdził: Maciej Lewandowski

Opracowanie:

TAXUS UL

Taxus UL Sp. z o.o.
ul. Płomyka 58; 02-491 Warszawa
www.taxusul.com.pl

17°37'0"E

17°37'30"E

17°38'0"E

17°38'30"E

53°27'0"N

53°27'0"N

53°26'30"N

53°26'30"N

53°26'0"N

53°26'0"N