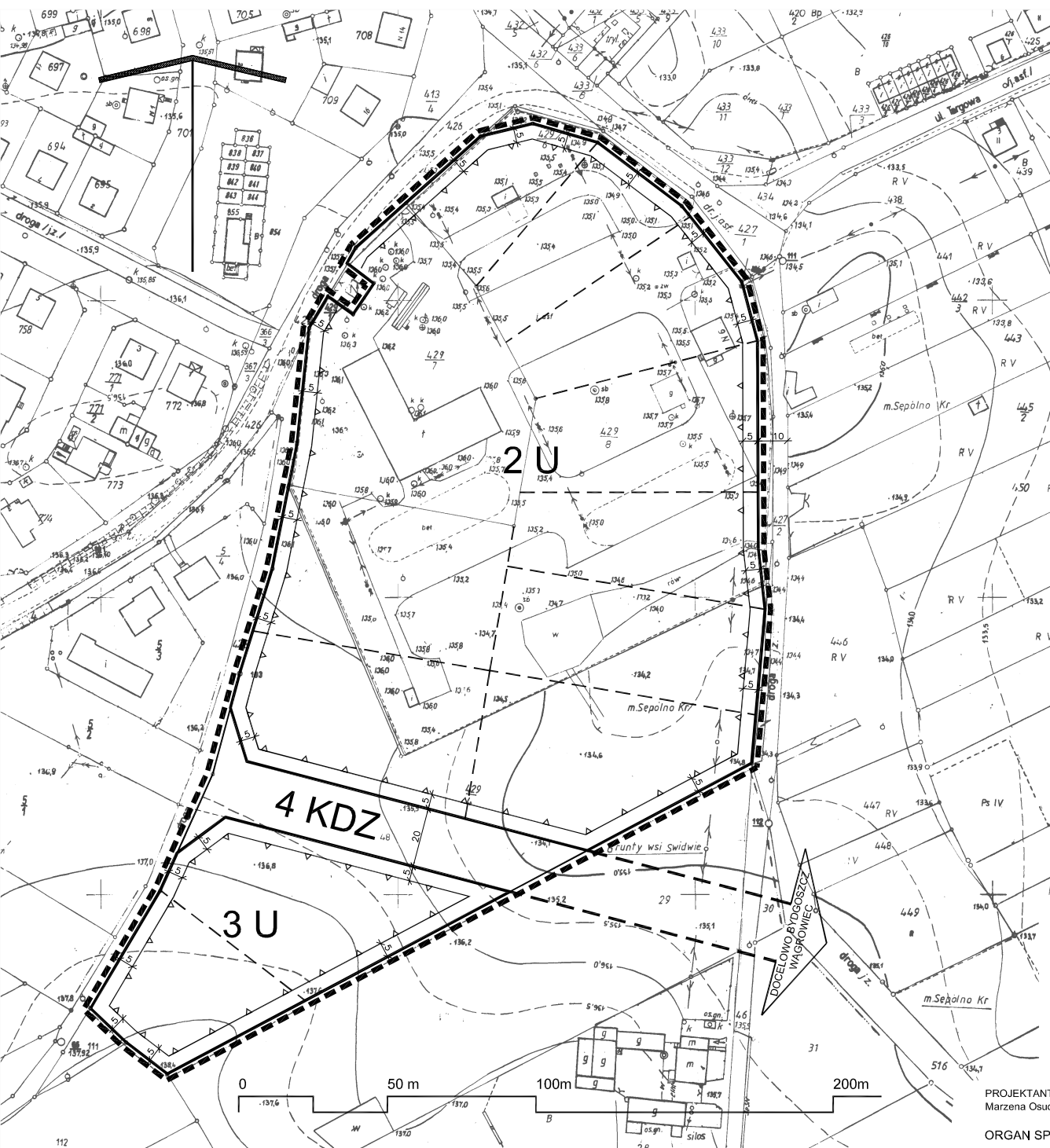


SĘPÓLNO KRAJEŃSKIE

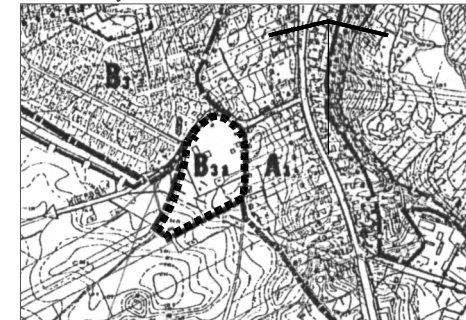
ZMIANA W MIEJSCOWYCH PLANACH ZAGOSPODAROWANIA PRZESTRZENNEGO TERENU W MIEŚCIE I GMINIE SĘPÓLNO KRAJEŃSKIE DLA DZIAŁEK NR 429/4, NR 429/7 I NR 429/8



RYSUNEK ZMIANY - PROJEKT

1:1000







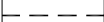





WYRYS ZE STUDIUM UWARUNKWAŃ I KIERUNKÓW ZAGOSPODAROWANIA PRZESTRZENNEGO MIASTA SĘPÓLNO KRAJEŃSKIE



 GRANICA OBSZARU OBJĘTEGO ZMIANĄ
 STREFA ZABUDOWY MIESZKANIOWEJ I USŁUG

LEGENDA:

 GRANICA UCHWALENIA ZMIANY
 LINIE ROZGRANICZAJĄCE TERENY O RÓŻNYM SPOSOBIE UŻYTKOWANIA - ŚCIŚLE OKREŚLONE
 LINIE ROZGRANICZAJĄCE TERENY O RÓŻNYM SPOSOBIE UŻYTKOWANIA - ORIENTACYJNE
 LINIE PODZIAŁU WEWNĘTRZNEGO TERENÓW O TYM SAMYM SPOSOBIE UŻYTKOWANIA - ŚCIŚLE OKREŚLONE
 LINIE PODZIAŁU WEWNĘTRZNEGO TERENÓW O TYM SAMYM SPOSOBIE UŻYTKOWANIA - ORIENTACYJNE
 MAKSYMALNA NIEPRZEKRACZALNA LINIA ZABUDOWY
 TERENY USŁUG
 TEREN DROGI PUBLICZNEJ ZBIORCZEJ
 LINIE WYMIAROWE
 LINIA POMOCNICZA

PROJEKTANT:
Marzena Osuch

ORGAN SPORZĄDZAJĄCY PLAN: BURMISTRZ SĘPÓLNA KRAJEŃSKIEGO

Załącznik Nr 1

do uchwały Nr
Rady Miejskiej w Sepólnie
Krajeńskim z dnia