

UCHWAŁA Nr XXXVIII/281/09
RADY MIEJSKIEJ w SĘPÓLNIE KRAJEŃSKIM
z dnia 29 października 2009 r.

w sprawie zamiany gruntów

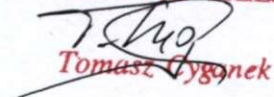
Na podstawie art. 18 ust. 2 pkt 9 lit. a ustawy z dnia 8 marca 1990 roku o samorządzie gminnym (Dz.U. z 2001 r. Nr 142 poz. 1591 ze zm.) oraz art. 13 ust. 1 i art. 15 ust. 1 ustawy z dnia 21 sierpnia 1997 roku o gospodarce nieruchomościami (Dz.U. z 2004 r. Nr 251 poz. 2063 ze zm.) uchwała się co następuje :


§ 1. Wyraża się zgodę na dokonanie zamiany gruntów stanowiących własność Gminy Sępólno Krajeńskie na grunty stanowiące własność _____ zam.w Sikorzu w następujący sposób : **Gmina Sępólno Krajeńskie** za nieruchomości położone w Sikorzu oznaczone w ewidencji geodezyjnej jako działki: nr **9/16** o pow. 1467 m² zapisana w księdze wieczystej prowadzonej przez Sąd Rejonowy w Tucholi Zamiejskowy Wydział Ksiąg Wieczystych z siedzibą w Sępólnie Kraj. pod oznaczeniem **KW nr _____** i nr **9/34** o pow. 203 m² zapisana w księdze wieczystej prowadzonej przez Sąd Rejonowy w Tucholi Zamiejskowy Wydział Ksiąg Wieczystych z siedzibą w Sępólnie Kraj. pod oznaczeniem **KW nr _____** otrzyma drogi położone w Sikorzu oznaczone w ewidencji geodezyjnej jako działki nr **9/25** o pow. 106 m² i nr **9/27** o pow. 53 m² zapisane w księdze wieczystej prowadzonej przez Sąd Rejonowy w Tucholi Zamiejskowy Wydział Ksiąg Wieczystych z siedzibą w Sępólnie Kraj. pod oznaczeniem **KW nr _____** stanowiące własność _____.

§ 2. Wykonanie uchwały zleca się Burmistrzowi Sępólna Krajeńskiego.

§3. Uchwała obowiązuje z dniem podjęcia.

**PRZEWODNICZĄCY
RADY MIEJSKIEJ**



Tomasz Wygonek


Dagmara Fabiszak
Radca Prawny

Uzasadnienie do UCHWAŁY Nr XXXVIII/281/09
Rady Miejskiej w Sępólnie Krajeńskim z dnia 29 października 2009 r.

Z wnioskiem o zamianę nieruchomości wystąpiła Pani [redacted] uzasadniając tym, że nieruchomości gminne znajdują się w bezpośrednim sąsiedztwie jej własności. Działka 9/16 jest ogrodzona i pokryta płytami betonowymi przez poprzedniego jej użytkownika. Ponieważ prowadzi działalność gospodarczą, działka ta stanowiłaby uzupełnienie terenu Zakładu - placu. Działka 9/34 stanowi przedłużenie działki 9/16 ma kształt trójkąta usytuowana na nasypie i graniczy z działką 9/32 stanowiącą jej własność. W zamian za te nieruchomości Pani [redacted] przekaże działki wchodzące w skład drogi gminnej. A w związku z różnicą powierzchni zamienianych nieruchomości dopłaci różnicę wartości zamienianych działek zgodnie z wyceną rzeczoznawcy. Wniosek został zaopiniowany pozytywnie przez Radę Sołecką wsi oraz Komisję Gospodarki Komunalnej, Polityki Prorodzinnej i Przeciwdziałania Bezrobociu oraz Porządku Publicznego Rady Miejskiej w Sępólnie Krajeńskim

PRZEWODNICZĄCY
RADY MIEJSKIEJ


Tomasz Cyganek