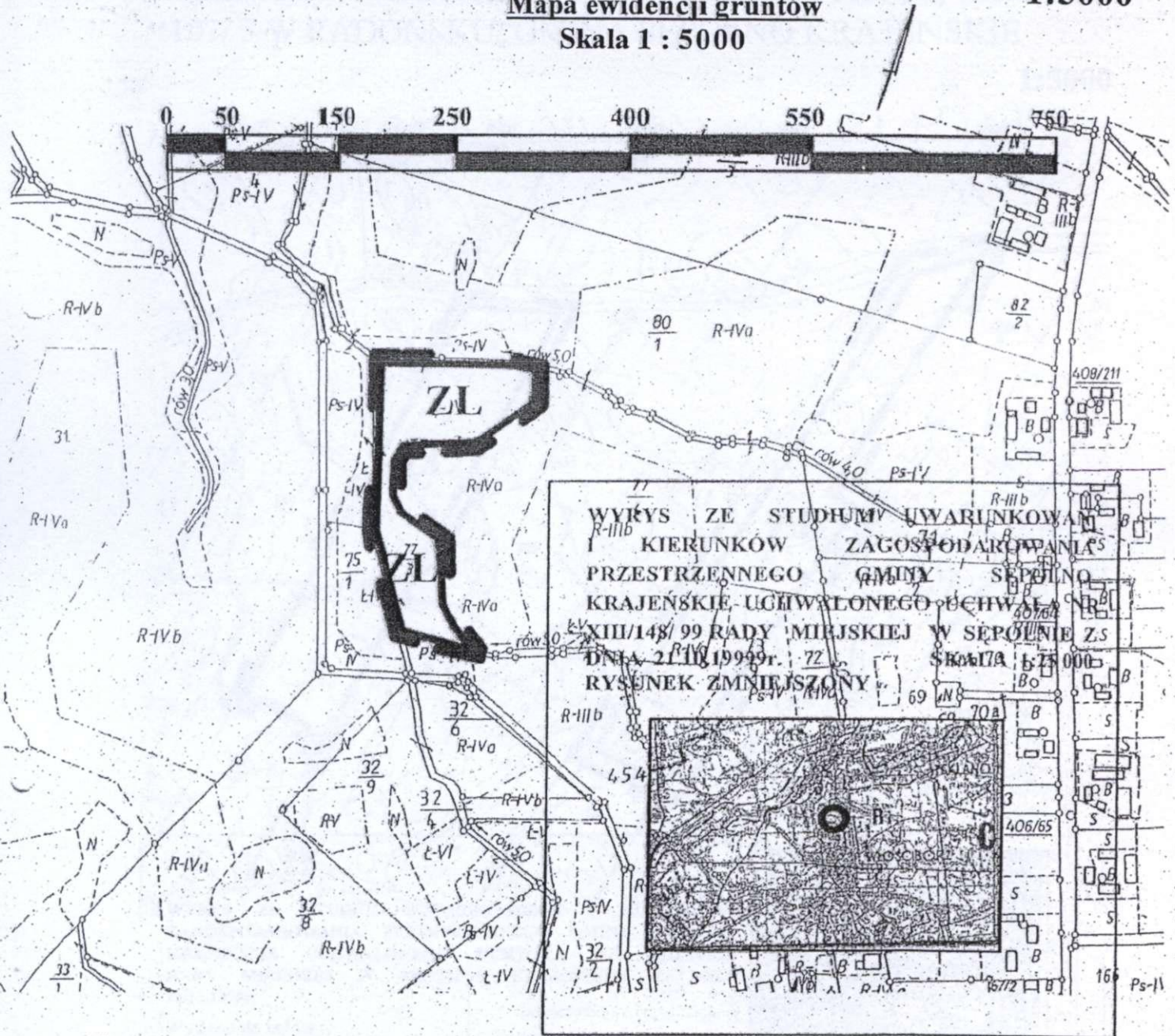


Załącznik nr 1
do Uchwały Nr XXXVIII/285/09
Rady Miejskiej w Sępólnie Krajeńskim
z dnia 29 października 2009r.

MIEJSCOWY PLAN ZAGOSPODAROWANIA PRZESTRZENNEGO TERENU DZIAŁKI NR 77/3 We WŁOŚCIBORZU, GMINA SĘPÓLNO KRAJEŃSKIE

Mapa ewidencji gruntów
Skala 1 : 5000

1:5000



Wydano do celów informacyjnych
Sporządziła: Hanna Nikel
Sępólno Kr. dnia 31.12.2007 r.

PRZEWODNICZĄCY
RADY MIEJSKIEJ

T. Uganek
Tomasz Uganek

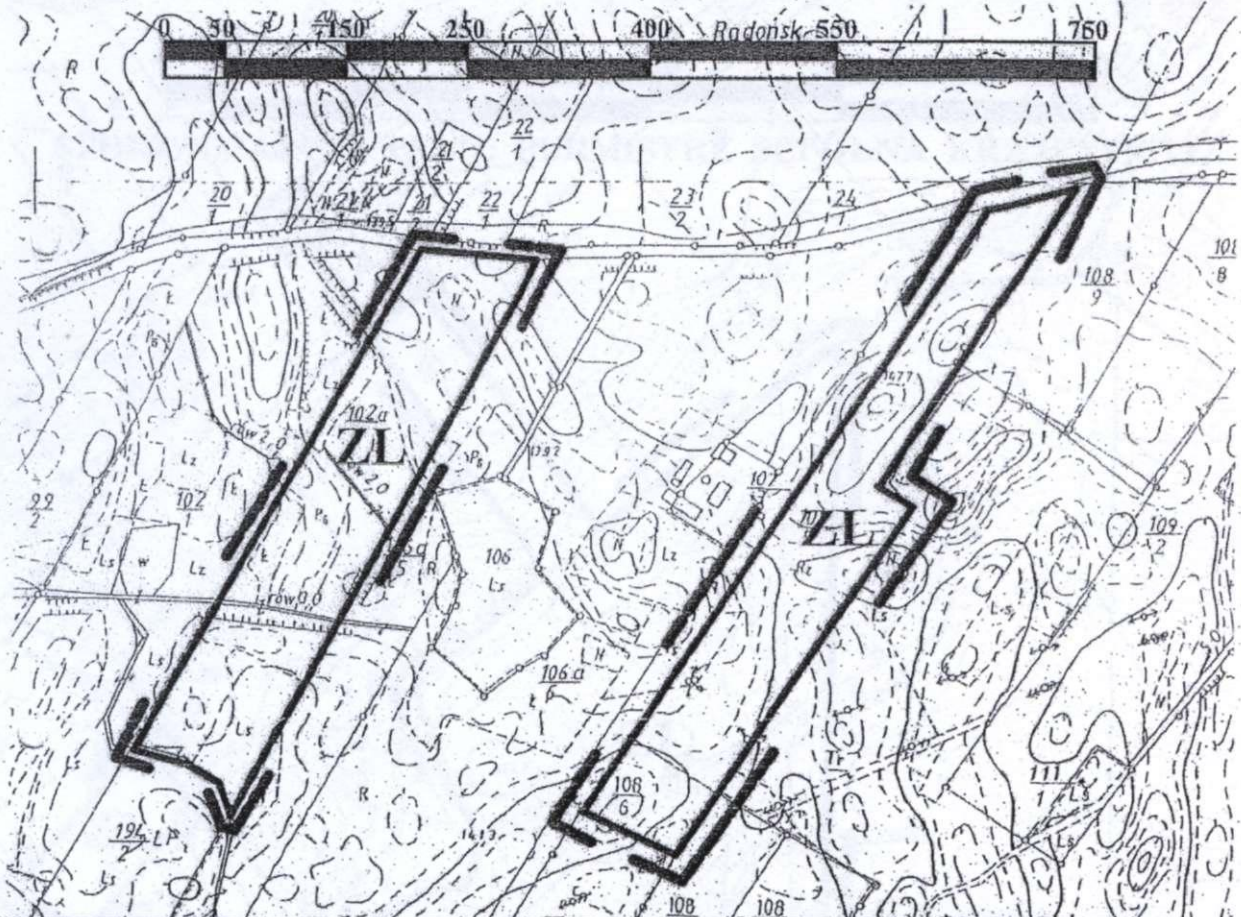
SPORZĄDZAJĄCY PLAN: BURMISTRZ SĘPÓLNA KRAJEŃSKIEGO

Załącznik nr 2
do Uchwały Nr XXXVIII/285/09
Rady Miejskiej w Sepólnie Krajeńskim
z dnia 29 października 2009r.

Woj. kujawsko - pomorskie
Powiat: sepoleński
Gmina: Sepólno Krajeńskie
Obręb: Radońsk

MIEJSCOWY PLAN ZAGOSPODAROWANIA, PRZESTRZENNEGO TERENU DZIAŁEK NR 102/ 1a, 108/6 107/ 5 W RADOŃSKU, GMINA SEPÓLNO KRAJEŃSKIE

1:5000



WYRYS ZE STUDIUM UWARUNKOWAŃ I KIERUNKÓW
ZAGOSPODAROWANIA PRZESTRZENNEGO GMINY SEPÓLNO
KRAJEŃSKIE UCHWALONEGO UCHWAŁĄ NR XIII/148/99
RADY MIEJSKIEJ W SEPÓLNI KRAJEŃSKIM Z DNIA
21.10.1999r.

Wydano do celów
informacyjnych
Sporządziła: Hanna Nikel
Sepólno Kraj: 19.12.2007r.

Geodezyjny i kartograficzny
Potwierdza: [signature]
[signature]
[signature]

19.12.2007

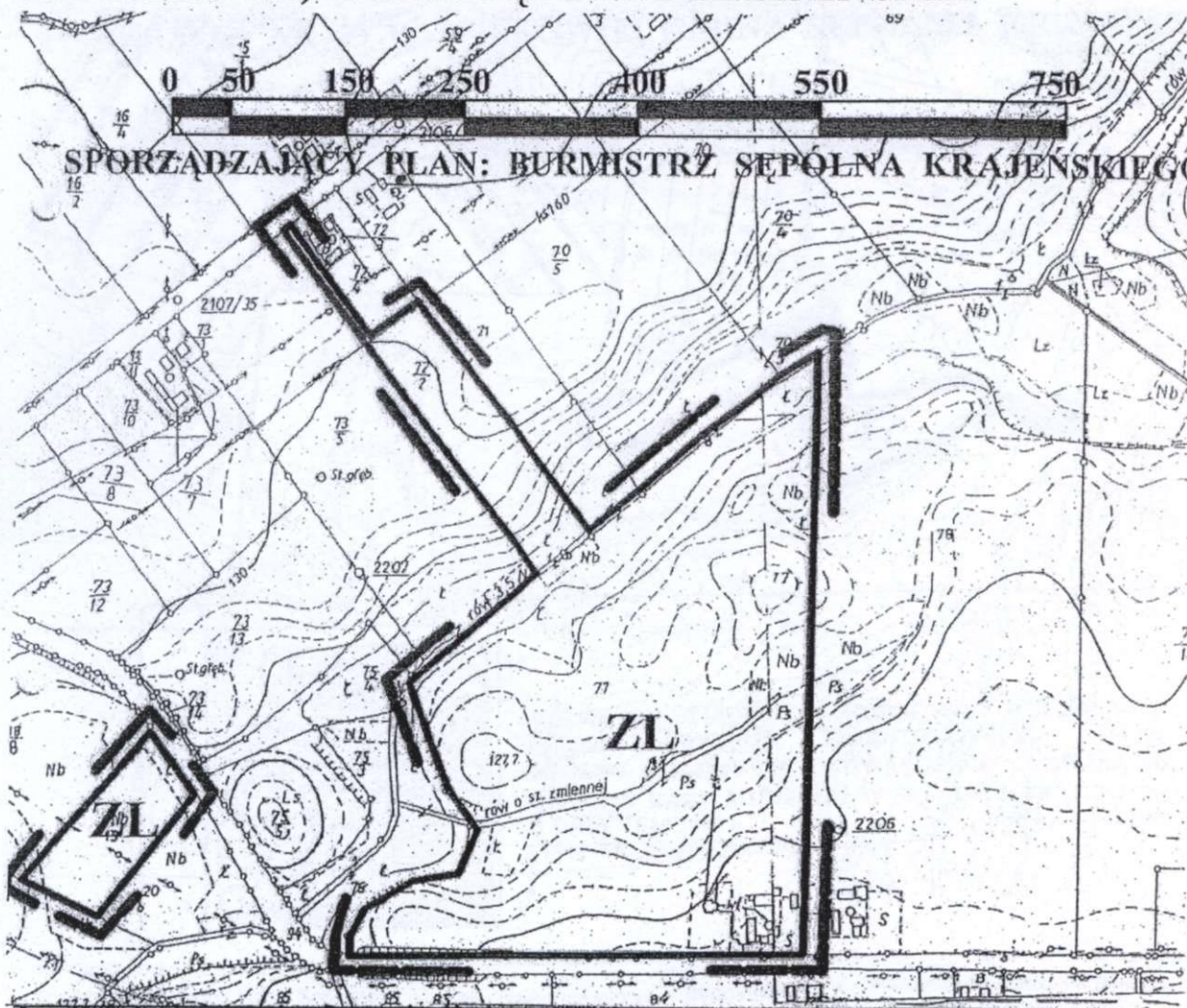
SPOR ZĄDZAJĄCY PLAN: BURMISTRZ SEPÓLNA KRAJEŃSKIEGO

PRZEWODNICZĄCY
RADY MIEJSKIEJ
[Signature]
Tomasz Cyganek

Woj. kujawsko - pomorskie
Powiat: sępoleński
Gmina: Sępólno Kraj.
Obręb: Trzciany
Dz. nr 19, 72/2, 77 ark. 344.141.2
344.141.1

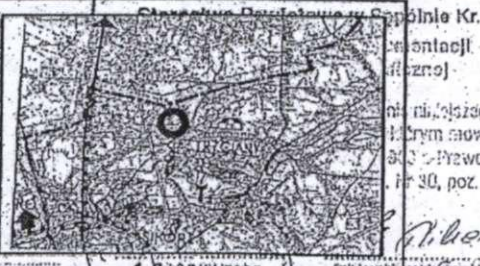
Załącznik nr 3
do Uchwały Nr XXXVIII/285/09
Rady Miejskiej w Sępólnie Krajeńskim
z dnia 29 października 2009r.

MIEJSCOWY PLAN ZAGOSPODAROWANIA, PRZESTRZENNEGO TERENU DZIAŁEK NR 19, 72/21 77 W TRZCIANACH, GMINA SĘPÓLNO KRAJEŃSKIE



Wydano do celów informacyjnych
Sporządziła: Hanna Nikel
WYRYS ZE STUDIUM, UWARUNKOWANIA KIERUNKÓW Z
ZAGOSPODAROWANIA PRZESTRZENNEGO GMINY
SĘPÓLNO KRAJEŃSKIE UCHWALONEGO UCHWAŁĄ NR
XIII/148/99 RADY MIEJSKIEJ W SĘPÓLNI KRAJEŃSKIM
Z DNIA. 21.10.1999r.
RYSUNEK: ZMNIJSZONY

Starostwo Powiatowe w Sępólnie Krajeńskiej
Powiatowy Ośrodek Urbanistyczny
Sępólno Krajeńskie
29
służyć do celów projektowych



PRZEWODNICZĄCY
RADY MIEJSKIEJ

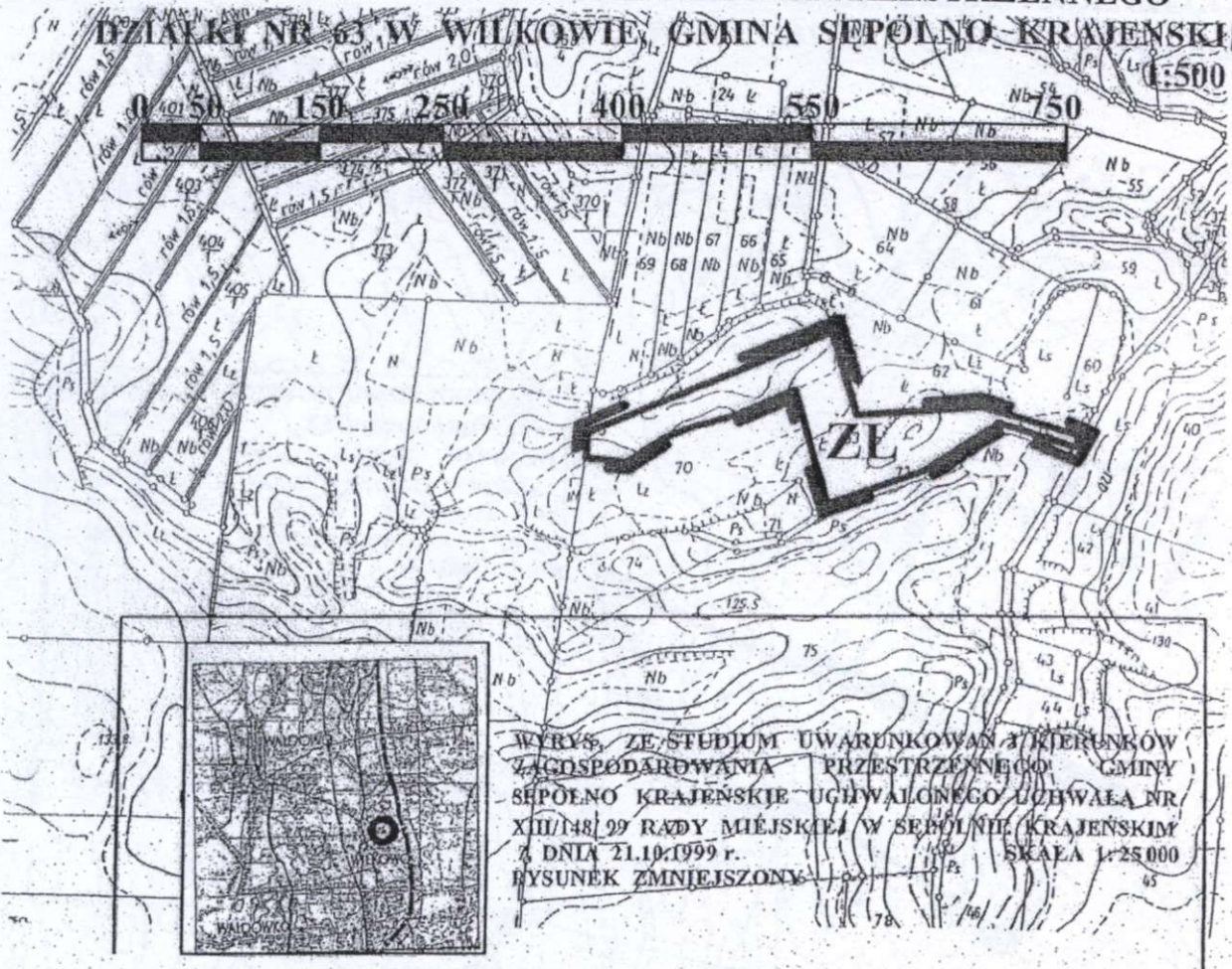
T. Gaganek
Tomasz Gaganek

Załącznik nr 4
do Uchwały Nr XXXVIII/285./09
Rady Miejskiej w Sepólnie Krajeńskim
z dnia 29 października 2009r.

Woj. kujawsko - pomorskie
Powiat: sepoleński
Gmina: Sepólno Kraj.
Obreb: Wilkowo
Dz. nr 63 ark. 344.142.1

Mapa sytuacyjno- wysokościowa
Skala 1: 5 000

**MIEJSCOWY PLAN ZAGOSPODAROWANIA PRZESTRZENNEGO
DZIAŁKI NR 63 W WILKOWIE, GMINA SEPÓLNO-KRAJEŃSKIM**



WYRYS ZE STUDIUM UWARUNKOWAN I KIERUNKÓW
ZAGOSPODAROWANIA PRZESTRZENNEGO GMINY
SEPÓLNO KRAJEŃSKIE UCHWALONEGO UCHWAŁĄ NR
XIII/148/99 RADY MIEJSKIEJ W SEPÓLNIE KRAJEŃSKIM
Z DNIA 21.10.1999 r. SKALA 1:25 000
RYSUNEK ZMNIEJSZONY

Wydano do celów informacyjnych
Sporządziła: Hanna Nikel Sepólno
Kr. dnia 13.12.2007 r.

Starostwo Powiatowe w Sepólnie Kr.
Powiatowy Ośrodek Dokumentacji
Geodezyjnej i Kartograficznej

Poświadczam, że zgodnie z treścią mapy z oryginalnym przyrządem do próbek terenowej geodezyjnej i kartograficznej w dniu 29.10.09 i zaawidencjonowanym przed dniem 29.10.09. Niniejsze zaopiniowanie służy do celów projektowych.

Sepólno Kraj.
14.10.2009

Starostwo Powiatowe w Sepólnie Kr.
Powiatowy Ośrodek Dokumentacji
Geodezyjnej i Kartograficznej

Starostwo Powiatowe w Sepólnie Kr.
Powiatowy Ośrodek Dokumentacji
Geodezyjnej i Kartograficznej

Reprodukowanie i rozpowszechnianie niniejszego dokumentu wymaga zezwolenia, o którym mowa w art. 18 ustawy z dnia 17 maja 1989 r. Prawo geodezyjne i kartograficzne (Dz.U. Nr 60, poz. 163, z późniejszymi zmianami).

Sepólno Krajeńskie
14.10.2009

SPORZĄDZAJĄCY PLAN: BURMISTRZ SEPÓLNA KRAJEŃSKIEGO

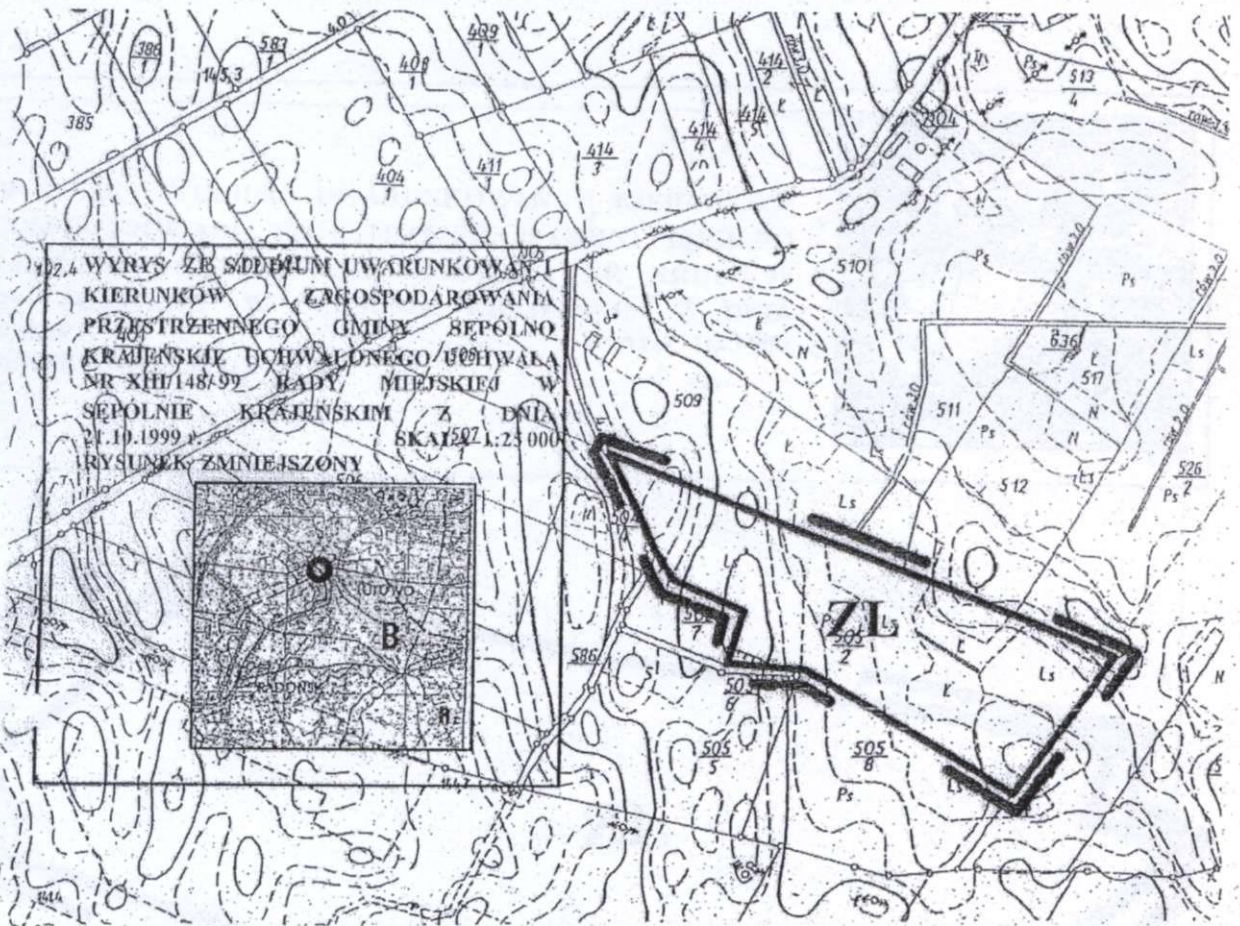
**PRZEWODNICZĄCY
RADY MIEJSKIEJ**

Tomasz Cyganek
Tomasz Cyganek

Woj. kujawsko - pomorskie
Powiat: sępoleński Gmina:
Sępólno Krajeńskie
Obręb: Lutowo
Dz. 505/2 ark. 344.134.1

Załącznik nr 5
do Uchwały Nr XXXVIII/285/09
Rady Miejskiej w Sępólnie Krajeńskim
z dnia 29 października 2009r.

MIEJSCOWY PLAN ZAGOSPODAROWANIA PRZESTRZENNEGO TERENU DZIAŁKI NR 505/2 W LUTOWIE, GMINA SĘPÓLNO KRAJEŃSKIE



Wydano do celów opiniodawczych
Sporządziła: Hanna Nikel
Sępólno Kraj., dnia 13.12.2007r.

Starostwo Powiatowe w Sępólnie Kr.
Powiatowy Ośrodek Dokumentacji
Geodezyjnej i Kartograficznej

Reprodukowanie i rozpowszechnianie niniejszego dokumentu wyraża zgodność, o której mowa w art. 18 ustawy z dnia 17 maja 1989 r. Prawo geodezyjne i kartograficzne (Dz. U. Nr 30, poz. 163, z późniejszymi zmianami).

BURMISTRZ SĘPÓLNI KRAJEŃSKIEGO
13 BRU. 2007

Starostwo Powiatowe w Sępólnie Kr.
Powiatowy Ośrodek Dokumentacji
Geodezyjnej i Kartograficznej

Poświadczam zgodność niniejszej mapy z
nalem przepisami do geodezyjnego, kartograficznego i
geodezyjnego i kartograficznego w zakresie
i zaawidencjonowanym przed nr 88/07

INSPEKTOR
13 BRU. 2007

SPORZĄDZAJACY PLAN:

**PRZEWODNICZĄCY
RADY MIEJSKIEJ**
Tomasz Cyganek