

**UCHWAŁA Nr L/382/14**  
**RADY MIEJSKIEJ w SĘPÓLNIE KRAJEŃSKIM**  
z dnia 30 października 2014 r.

**opiniująca uchwałę Sejmiku Województwa Kujawsko – Pomorskiego w sprawie  
wyznaczenia aglomeracji Sępólno Krajeńskie**

Na podstawie art. 18 ust. 2 pkt 15 ustawy z dnia 8 marca 1990 r. o samorządzie gminnym (tj. Dz. U. z 2013 r. poz. 594 ze zm.) oraz art. 43 ust. 2b ustawy z dnia 18 lipca 2001 r. Prawo wodne (tj. Dz. U. z 2012 r. poz. 145 ze zm.) uchwała się, co następuje:


§ 1. Opiniuje się pozytywnie projekt uchwały Sejmiku Województwa Kujawsko – Pomorskiego w sprawie wyznaczenia aglomeracji Sępólno Krajeńskie, stanowiący załącznik do niniejszej uchwały.

§ 2. Wykonanie uchwały powierza się Burmistrzowi Sępólna Krajeńskiego.

§ 3. Uchwała wchodzi w życie z dniem podjęcia.

**Przewodniczący Rady**

  
*Stanisław Rohde*

  
Piotr Folgier

radca prawny  
Bd-791

## Uzasadnienie


Ustawa z dnia 5 stycznia 2011 r. o zmianie ustawy - Prawo wodne oraz niektórych innych ustaw (Dz. U. Nr 32, poz. 159) uprawnia sejmik województwa do zlikwidowania aglomeracji wyznaczonych przez właściwego wojewodę przed dniem 15 listopada 2008 r. Wprowadzenie zmian w obszarze i granicach aglomeracji wcześniej wyznaczonych przez wojewodów wymaga zatem zlikwidowania tej aglomeracji przez sejmik województwa i wyznaczenia jej na nowo, zgodnie z przepisami rozporządzenia Ministra Środowiska z dnia 1 lipca 2010 r. w sprawie sposobu wyznaczania obszaru i granic aglomeracji (Dz. U. 2010 Nr 137, poz. 922).

W dniu 17 sierpnia 2011 r. Burmistrz Sępólna Krajeńskiego – jako przedstawiciel gminy wiodącej - wystąpił do Marszałka Województwa Kujawsko – Pomorskiego z wnioskiem o likwidację aglomeracji Sępólno Krajeńskie utworzonej rozporządzeniem Wojewody Kujawsko – Pomorskiego Nr 50/2006 z dnia 18 kwietnia 2006 r. (Dz. Urz. Województwa Kujawsko – Pomorskiego Nr 49, poz. 829). Do wniosku przedłożono propozycję planu aglomeracji opracowaną na podstawie rozporządzenia Ministra Środowiska z dnia 1 lipca 2010 r. w sprawie sposobu wyznaczania obszaru i granic aglomeracji (Dz. U. z 2010 r. Nr 137, poz. 922). Zmiany granic aglomeracji należało dokonać ze względu na nie uzasadnioną finansowo i technicznie realizację sieci zgodnie z w/wym. rozporządzeniem Ministra Środowiska.

Urząd Marszałkowski Województwa Kujawsko – Pomorskiego w Toruniu pismem znak: ŚG-IV.7320.7.1.2012 z dnia 8 października 2014 r. przekazał projekt uchwały Sejmiku Województwa Kujawsko – Pomorskiego w sprawie wyznaczenia aglomeracji Sępólno Krajeńskie z prośbą o zaopiniowanie. Zgodnie z art. 43 ust. 2a ustawy z dnia 18 lipca 2001 r. Prawo wodne (tj. Dz. U. z 2012 poz.145 ze zm.) sejmik województwa wyznacza aglomeracje o równoważnej liczbie mieszkańców powyżej 2000, w drodze uchwały, po uzgodnieniu z właściwym Regionalnym Zarządem Gospodarki Wodnej i właściwym Regionalnym Dyrektorem Ochrony Środowiska oraz po zasięgnięciu opinii zainteresowanych gmin.

Projekt uchwały został przedstawiony na posiedzeniu Komisji Gospodarki Komunalnej Rady Miejskiej w Sępólnie Krajeńskim i został zaopiniowany pozytywnie.

Przewodniczący Rady

  
Stanisław Rohde

**UCHWAŁA NR.....**  
**SEJMIKU WOJEWÓDZTWA KUJAWSKO-POMORSKIEGO**  
**z dnia.....2014 r.**

**w sprawie wyznaczenia aglomeracji Sępólno Krajeńskie**

Na podstawie art. 43 ust. 2 a ustawy z dnia 18 lipca 2001 r. Prawo wodne (Dz. U. z 2012 r. poz. 145 z późn. zm.<sup>1</sup>), art. 22 ust. 2 ustawy z dnia 5 stycznia 2011 r. o zmianie ustawy Prawo wodne oraz niektórych innych ustaw (Dz. U. Nr 32, poz. 159 z późn. zm.<sup>2</sup>) oraz § 3 i 4 rozporządzenia Ministra Środowiska z dnia 22 lipca 2014 r. w sprawie sposobu wyznaczania obszaru i granic aglomeracji (Dz. U. z 2014 poz. 995), uchwała się, co następuje:

§ 1. Wyznacza się aglomerację Sępólno Krajeńskie o równoważnej liczbie mieszkańców (RLM) 14 985 z oczyszczalnią ścieków zlokalizowaną na terenie miejscowości Sikorz, której obszar obejmuje miejscowości: Kawle (część centrum), Komierowo, Niechorz (część centrum), Piaseczno (część centrum), Sikorz (część centrum), Skarpa, Trzciany (część centrum), Włocibórz, oraz miasto Sępólno Krajeńskie.

§ 2. Obszar i granice aglomeracji wyznaczono na mapie w skali 1:10 000, stanowiącej załącznik do niniejszej uchwały.

§ 3. Likwiduje się aglomerację Sępólno Krajeńskie wyznaczoną rozporządzeniem Nr 50/2006 Wojewody Kujawsko-Pomorskiego z dnia 18 kwietnia 2006 r. w sprawie wyznaczenia aglomeracji (Dz. Urz. Województwa Kujawsko-Pomorskiego Nr 49 poz. 829).

§ 4. Traci moc rozporządzenie Wojewody Kujawsko-Pomorskiego wskazane w § 3.

§ 5. Uchwała wchodzi w życie po upływie 14 dni od dnia ogłoszenia w Dzienniku Urzędowym Województwa Kujawsko-Pomorskiego.

<sup>1</sup> Zmiany tekstu jednolitego wymienionej ustawy zostały ogłoszone w Dz. U. z 2012 r. poz. 951 i poz. 1513, z 2013 r. poz. 21 i poz. 165 oraz z 2014 r. poz. 659, poz. 822 i poz. 850.

<sup>2</sup> Zmiana wymienionej ustawy została ogłoszona w Dz. U. z 2014 r. poz. 850.

## UZASADNIENIE

### 1. Przedmiot regulacji

Przedmiotem regulacji jest przyjęcie uchwały w sprawie wyznaczenia obszaru i granic aglomeracji Sępólno Krajeńskie.

### 2. Omówienie podstawy prawnej:

Z dniem 15 listopada 2008 r. sejmik województwa przejął od wojewody kompetencję wyznaczania aglomeracji o równoważnej liczby mieszkańców (RLM) powyżej 2000.

W myśl z art. 43 ust. 2 a ustawy Prawo wodne wyznaczenie aglomeracji przez sejmik województwa następuje w drodze uchwały po uzgodnieniu przez Marszałka Województwa Kujawsko - Pomorskiego z właściwym dyrektorem regionalnego zarządu gospodarki wodnej i właściwym regionalnym dyrektorem ochrony środowiska oraz po zasięgnięciu opinii zainteresowanych gmin.

Podstawą wyznaczenia obszaru i granic aglomeracji jest spełnienie wszystkich wymogów zapisanych rozporządzeniem Ministra Środowiska z dnia 22 lipca 2014 r. w sprawie sposobu wyznaczania obszaru i granic aglomeracji.

Dokonanie zmian przez sejmik województwa obszaru i granic aglomeracji, ustanowionych aktem prawa miejscowego przez wojewodę przed dniem 15 listopada 2008 r., umożliwia art. 22 ust. 2 ustawy z dnia 5 stycznia 2011 r. o zmianie ustawy Prawo wodne oraz niektórych innych ustaw, która weszła w życie z dniem 18 marca 2011 r.

### 3. Konsultacje wymagane przepisami prawa (łącznie z przepisami wewnętrznymi):

Aglomerację Sępólno Krajeńskie, zgodnie z art. 43 ust. 2 a ustawy Prawo wodne wyznacza Sejmik Województwa Kujawsko-Pomorskiego po uzgodnieniu przez Marszałka Województwa Kujawsko-Pomorskiego z Dyrektorem Regionalnego Zarządu Gospodarki Wodnej w Gdańsku i Regionalnym Dyrektorem Ochrony Środowiska w Bydgoszczy oraz po zasięgnięciu opinii Rady Miejskiej w Sępólnie Krajeńskim.

### 4. Uzasadnienie merytoryczne:

Procedura wyznaczenia aglomeracji Sępólno Krajeńskie w nowym obszarze i granicach została wszczęta na wniosek Gminy Sępólno Krajeńskie z dnia 17 sierpnia 2011 r, znak: IRG.0630.1.2011.

Materiały dotyczące projektu planu aglomeracji, które zostały uzupełnione w sierpniu 2014 r. (pismo z dnia 21 sierpnia 2014 r., znak: IRG.0630.1.2013.2014), zweryfikowano i stwierdzono, że spełniają one wymogi określone w/w rozporządzeniem i w związku z tym mogą stanowić podstawę do wyznaczenia niniejszej aglomeracji.

W związku z wypełnieniem wszystkich czynności przewidzianych rozporządzeniem Ministra Środowiska z dnia 22 lipca 2014 r. w sprawie sposobu wyznaczania obszaru i granic aglomeracji, zgodnie z kompetencjami, niniejszym aktem prawnym Sejmik Województwa Kujawsko-Pomorskiego wyznacza aglomerację Sępólno Krajeńskie.

Obszar aglomeracji Sępólno Krajeńskie, wyznaczony na mapie w skali 1:10 000, obejmuje swym zasięgiem system istniejącej i projektowanej kanalizacji zbiorczej w miejscowości: Kawle (część centrum), Komierowo, Niechorz (część centrum), Piaseczno (część centrum), Sikorz (część centrum), Skarpa, Trzciany (część centrum), Włóścibórz, oraz miasto Sępólno Krajeńskie.

Nazwy miejscowości tworzących aglomerację są zgodne z nazwami urzędowymi przyjętymi w wykazie urzędowym nazw miejscowości w Polsce.

Podstawą wyznaczenia obszaru i granic aglomeracji Sępólno Krajeńskie jest:

- studium uwarunkowań i kierunków zagospodarowania przestrzennego Gminy Sępólno Krajeńskie zatwierdzone uchwałą nr VI/32/11 Rady Miejskiej w Sępólnie Krajeńskim z dnia 31 marca 2011 r.,
- strategia rozwoju Gminy Sępólno Krajeńskie zatwierdzona uchwałą nr XXXIII/341/01 Rady Miejskiej w Sępólnie Krajeńskim z dnia 20 czerwca 2001 r.,
- informacja o stanie i zamierzeniach dotyczących realizacji przez gminę w zakresie wyposażenia terenów zabudowanych i przeznaczonych pod zabudowę, w zbiorcze sieci kanalizacyjne i oczyszczalnie ścieków komunalnych (wg stanu na 31 grudnia 2012 r.),
- miejscowe plany zagospodarowania przestrzennego na terenie aglomeracji „Sępólno Krajeńskie”.

Równoważna liczba mieszkańców aglomeracji (RLM) wynosi 14 985. Ustalona została w oparciu o liczbę mieszkańców korzystających z istniejącego systemu kanalizacyjnego (10 063 rzeczywistych mieszkańców przyjętych według ewidencji), liczbę mieszkańców oraz osób czasowo przebywających na terenie aglomeracji, korzystających z indywidualnych systemów oczyszczania ścieków komunalnych, nie podłączonych do sieci, określoną na podstawie rejestrów prowadzonych przez gminę (1 438 osób obsługiwanych przez tabor asenizacyjny i 10 osób korzystających z przydomowych oczyszczalni ścieków) z tego przewidzianych do podłączenia do nowobudowanej sieci kanalizacyjnej jest 969 rzeczywistych mieszkańców. Liczba osób czasowo przebywających na terenie aglomeracji przyjętych według zarejestrowanych łóżek noclegowych wynosi 356, z czego zostanie podłączonych 120. Równoważna liczba mieszkańców wynikająca z dobowego ładunku ścieków odprowadzanych przez zakłady przemysłowe i usługowe wynosi 3 118.

Na terenie aglomeracji funkcjonuje sieć kanalizacyjna o długości 65,2 km (40,1 km kanalizacji grawitacyjnej; 25,1 km kanalizacji tłocznej). Natomiast długość sieci planowanych do wykonania wynosi 12 410,7 mb. Wskaźnik długości sieci obliczony jako stosunek liczby mieszkańców planowanych do przyłączenia do systemu kanalizacji zbiorczej do długości planowanej do wybudowania sieci kanalizacyjnej wynosi: 93,34 mieszkańców/km sieci dla wyjątku, który stanowią obszary wskazane w § 3 ust. 5 rozporządzenia Ministra Środowiska z dnia 22 lipca 2014 r. w sprawie sposobu wyznaczania obszaru i granic aglomeracji (Dz. U. z 2014 r., poz. 995) oraz 156,52 mieszkańców/km sieci, spełniając tym samym warunki określone w zapisie § 3 ust. 4 wskazanego powyżej rozporządzenia.

Sieć kanalizacyjna zakończona jest mechaniczno - biologiczną oczyszczalnią ścieków zlokalizowaną w miejscowości Sikorz. Wydajność projektowa oczyszczalni wynosi  $Q_{\text{śrd}} 1730 \text{ m}^3/\text{d}$ , co odpowiada RLM równemu 12 369,5. Eksploatacja oczyszczalni oraz zrzut ścieków oczyszczonych do odbiornika odbywa się na podstawie decyzji Starosty Sępoleńskiego z dnia 23 września 2010 r., znak: RO-6223/13/10. obowiązującej do dnia 31 sierpnia 2015 r. Ilość ścieków obecnie wytwarzanych w aglomeracji i kierowanych do oczyszczalni ścieków komunalnych wynosi średnio  $1301 \text{ m}^3/\text{d}$  ścieków komunalnych, z czego  $179,7 \text{ m}^3/\text{d}$  to ścieki dowożone. Przewidywane średnie obciążenie oczyszczalni po zrealizowaniu planowanego zakresu sieci kanalizacji sanitarnej wyniesie  $2113 \text{ m}^3/\text{d}$ . Odbiornikiem oczyszczonych ścieków jest rzeka Sępoleńka (kilometraż miejsca odprowadzania ścieków oczyszczonych 26+050), będącej w zlewni rzeki Brdy.

W obszarze aglomeracji Sępólno Krajeńskie znajduje się siedem studni objętych strefą ochrony bezpośredniej. Eksploatator ujęcia wody posiada decyzje Starosty Powiatu Sępoleńskiego w postaci pozwolenia wodnoprawnego:

- z dnia 16.12.2011 roku nr RO.6341.54.2011 ważne do dnia 15.12.2021 roku. Bezpośrednia strefa ochronna ujęcia obejmuje działki geodezyjne nr. 168/13, 538/12, 168/17, 530 obręb 1 Sępólna Krajeńskiego,

- z dnia 20.12.2011 roku nr RO.6341.55.2011 ważne do dnia 20.12.2021 roku. Bezpośrednia strefa ochronna ujęcia obejmuje działkę geodezyjną 191/4 obręb Kawle.

Na terenie ochrony bezpośredniej ujęć wód podziemnych oraz powierzchniowych zabronione jest użytkowanie gruntów do celów niezwiązanych z eksploatacją ujęcia wody.

W obszarze aglomeracji Sępólno Krajeńskie występują formy ochrony przyrody w rozumieniu ustawy z dnia 16 kwietnia 2004 r. o ochronie przyrody (Dz. U. z 2013 r., poz. 627 z późn. zm.) lub obszarów mających znaczenie dla Wspólnoty, znajdujących się na liście, o której mowa w art. 27 ust.1 tej ustawy:

- Krajeński Park Krajobrazowy (położony na całym terenie aglomeracji oprócz miasta Sępólno Krajeńskie, część wsi Sikorz, część wsi Piaseczno). Park utworzono na mocy Rozporządzenia Nr 24/98 Wojewody Bydgoskiego z dnia 17 sierpnia 1998 roku,

- pięć obiektów objętych ochroną w formie pomników przyrody:

- Osiem dębów bezszypułkowych o obwodach w pierśnicy: 654, 492, 484, 445, 423, 383, 327 i 327 cm, lipa drobnolistna o obwodzie w pierśnicy 411 cm, lipa drobnolistna trójwierzchołkowa o obwodach w pierśnicy 292/252/228 cm oraz cis pospolity o obwodzie w pierśnicy 129 cm rosnące w zabytkowym parku pałacowym (nr rej. zabytków A/214/1-4) na działce ewidencyjnej nr 38/3 obrębu Komierowo w miejscowości Komierowo. Zgodnie z Rozporządzeniem Wojewody Bydgoskiego nr 11/91 z 01.07.1991 - nr rejestru wojewódzkiego 571 i 573.
  - Wierzba biała o obwodzie w pierśnicy 333 cm rosnąca przy drodze polnej obok gospodarstwa na działce ewidencyjnej nr 2 obrębu miasto Sępólno Krajeńskie 5 przy ulicy Komierowskiej w miejscowości Sępólno Krajeńskie. Zgodnie z Rozporządzeniem Wojewody Bydgoskiego nr 18/92 z 08.06.1992 - nr rejestru wojewódzkiego 837.
  - Dąb bezszypułkowy o obwodzie w pierśnicy 255 cm rosnący przy skrzyżowaniu ulic Sienkiewicza Henryka i Koronowskiej na działce ewidencyjnej nr 514 obrębu miasto Sępólno Krajeńskie 4 w miejscowości Sępólno Krajeńskie. Zgodnie z Rozporządzeniem Wojewody Bydgoskiego nr 18/92 z 08.06.1992 - nr rejestru wojewódzkiego 838.
  - Klon jawor o obwodzie w pierśnicy 342 cm rosnący w zabytkowym parku dworskim (nr rej. zabytków 103/A) na działce ewidencyjnej nr 190 obrębu Trzciany w miejscowości Skarpa. Zgodnie z Rozporządzeniem Wojewody Bydgoskiego nr 11/91 z 01.07.1991 - nr rejestru wojewódzkiego 574.
  - Klon zwyczajny o obwodzie w pierśnicy 285 cm, dwa graby zwyczajne o obwodach w pierśnicy 315 i 285 cm, dąb szypułkowy o obwodzie w pierśnicy 360 cm oraz jedenaście buków zwyczajnych o obwodach w pierśnicy od 360 do 255 cm rosnące w parku dworskim na działce ewidencyjnej nr 111 w miejscowości Trzciany. Zgodnie z Rozporządzeniem Wojewody Bydgoskiego nr 305/93 z 26.10.1993 - nr rejestru wojewódzkiego 1113.
- na terenie aglomeracji znajdują się 4 użytki ekologiczne, zajmujące łącznie powierzchnię ok. 2,0 ha. Zgodnie z Rozporządzeniem Wojewody Bydgoskiego nr 346/94 z 30.12.1994 (ogłoszono w Dz. Urz. Woj. Bydg. nr 1 poz. 3/95).

Obszar i przebieg granic przedmiotowej aglomeracji określono na mapie w skali 1:10 000, która stanowi załącznik do przedmiotowej uchwały. Zgodnie z ww. rozporządzeniem granica aglomeracji przebiega wzdłuż zewnętrznych granic skanalizowanych, bądź przewidzianych do skanalizowania działek budowlanych.

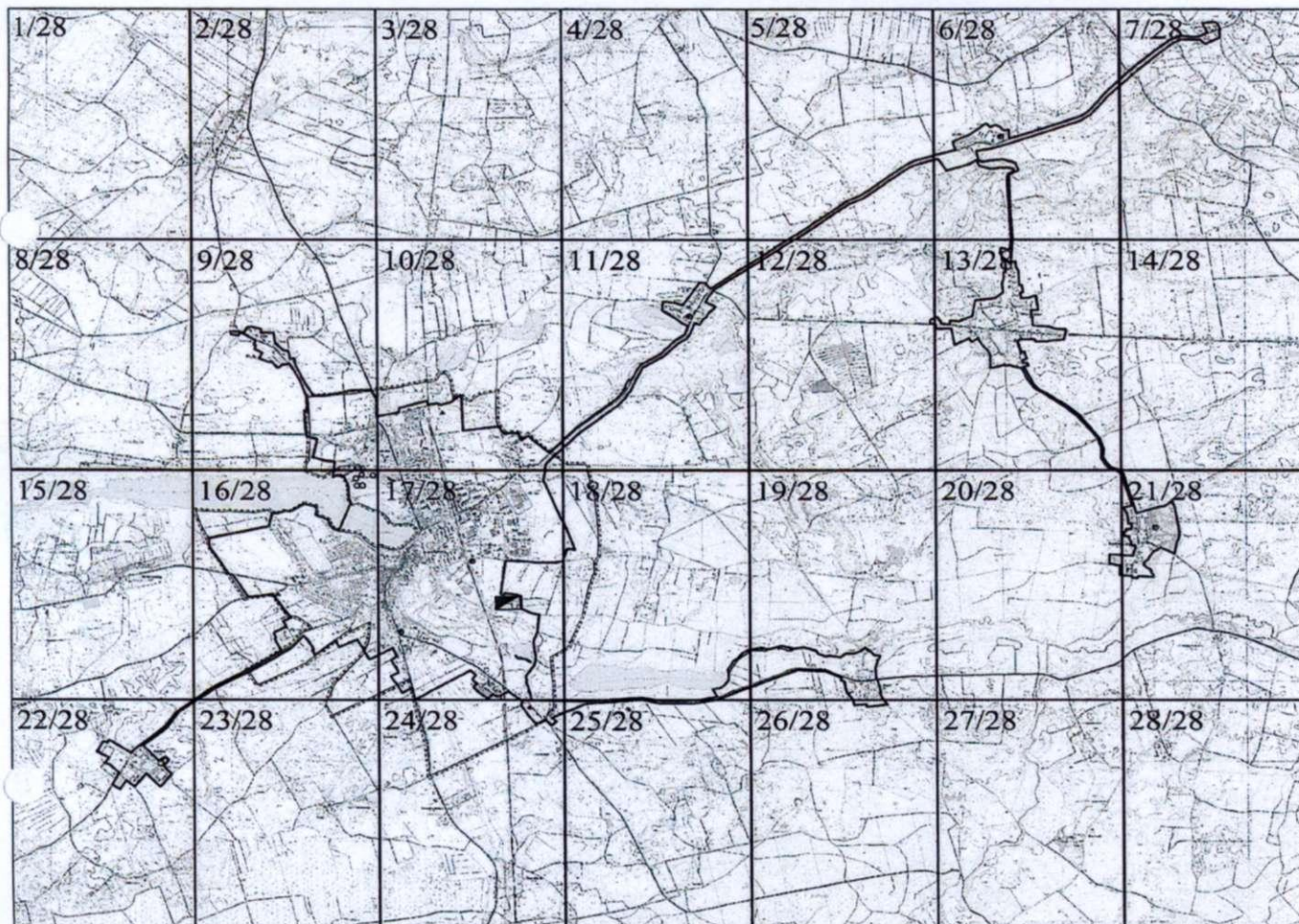
**5. Ocena skutków regulacji:**

Wejście w życie uchwały nie obciąży budżetu Województwa Kujawsko-Pomorskiego. Wyznaczenie przedmiotowej aglomeracji umożliwi samorządowi ubieganie się o środki z funduszy celowych na realizację przedsięwzięć związanych z wyposażeniem aglomeracji w wymaganą sieć kanalizacyjną dla ścieków komunalnych zakończonych oczyszczalniami ścieków.

Dyrektor  
Departamentu Środowiska  
Małgorzata Walter (2)

Przewodniczący Rady  
Stanisław Rohde

## Aglomeracja Sępólno Krajeńskie (gmina Sępólno Krajeńskie, powiat sępoleński)



Przewodniczący Rady

  
Janisław Rohde