

Załącznik nr 5 do uchwały Nr /14
Sejmiku Województwa Kujawsko-Pomorskiego
z dnia 2014 r.

Wykaz współrzędnych punktów załamania granic zwirowni.

NR	NR ZWIROWNİ	Układ 1992	
		X	Y
1	1	398246	620845
2	1	398215	620674
3	1	398170	620695
4	1	398119	620729
5	1	397941	620743
6	1	397958	620845
7	1	398246	620845

NR	NR ZWIROWNİ	Układ 1992	
		X	Y
8	2	392999	613318
9	2	393110	613140
10	2	392934	613036
11	2	392925	613068
12	2	392783	613032
13	2	392782	613041
14	2	392713	613039
15	2	392717	613052
16	2	392720	613069
17	2	392686	613176
18	2	392703	613216
19	2	392715	613224
20	2	392743	613238
21	2	392779	613252
22	2	392883	613251
23	2	392913	613254
24	2	392939	613276
25	2	392988	613311
26	2	392999	613318

NR	NR ZWIROWNİ	Układ 1992	
		X	Y
27	3	397638	606511
28	3	397792	606217
29	3	397907	605983
30	3	397936	605896
31	3	397951	605871
32	3	398060	605780
33	3	398052	605750
34	3	398050	605734
35	3	397679	605597
36	3	397443	605514
37	3	397450	605534

38	3	397521	605771
39	3	397500	605962
40	3	397503	605989
41	3	397542	606156
42	3	397638	606511

NR	NR ZWIROWNİ	Układ 1992	
		X	Y
43	4	413984	631757
44	4	414008	631763
45	4	414029	631763
46	4	414095	631743
47	4	414114	631739
48	4	414128	631739
49	4	414147	631743
50	4	414181	631754
51	4	414190	631758
52	4	414214	631769
53	4	414231	631780
54	4	414310	631842
55	4	414328	631862
56	4	414338	631883
57	4	414360	631945
58	4	414361	631971
59	4	414355	632007
60	4	414360	632012
61	4	414393	631982
62	4	414405	631885
63	4	414439	631888
64	4	414430	631954
65	4	414486	631951
66	4	414531	631960
67	4	414607	631975
68	4	414677	631936
69	4	414637	631867
70	4	414602	631808
71	4	414556	631729
72	4	414516	631660
73	4	414570	631630
74	4	414488	631493
75	4	414393	631546
76	4	414341	631483
77	4	414340	631485
78	4	414315	631528
79	4	414295	631563
80	4	414278	631593

81	4	414238	631661
82	4	414179	631683
83	4	414064	631726
84	4	413984	631757

NR	NR ZWIROWNİ	Układ 1992	
		X	Y
85	5	401769	624261
86	5	401847	624261
87	5	402019	624260
88	5	402027	624254
89	5	402027	624222
90	5	401952	624218
91	5	401854	624188
92	5	401772	624174
93	5	401769	624261

URZĄD MARSZAŁKOWSKI
WOJEWÓDZTWA KUJAWSKO-POMORSKIEGO
w TORUNIU - KASPIA I ANIA SEJMIKU

Toruń
dnia 2014 - 10 - 31

Stwierdzam zgodność z oryginałem

Główny Specjalista

Anna Soterajska (1)

URZĄD MARSZAŁKOWSKI
 WOJEWÓDZTWA KUJAWSKO-POMORSKIEGO
 w TORUNIU - KAWCER, ul. Żytna 59, 87-100
 Toruń, 2014 - 10 - 31
 dnia


Główny Specjalista
 Anna Solterska (1)

Stwierdzam zgodność z oryginałem

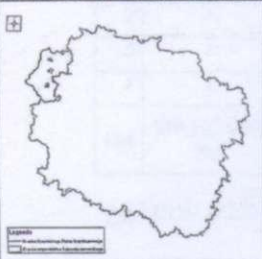
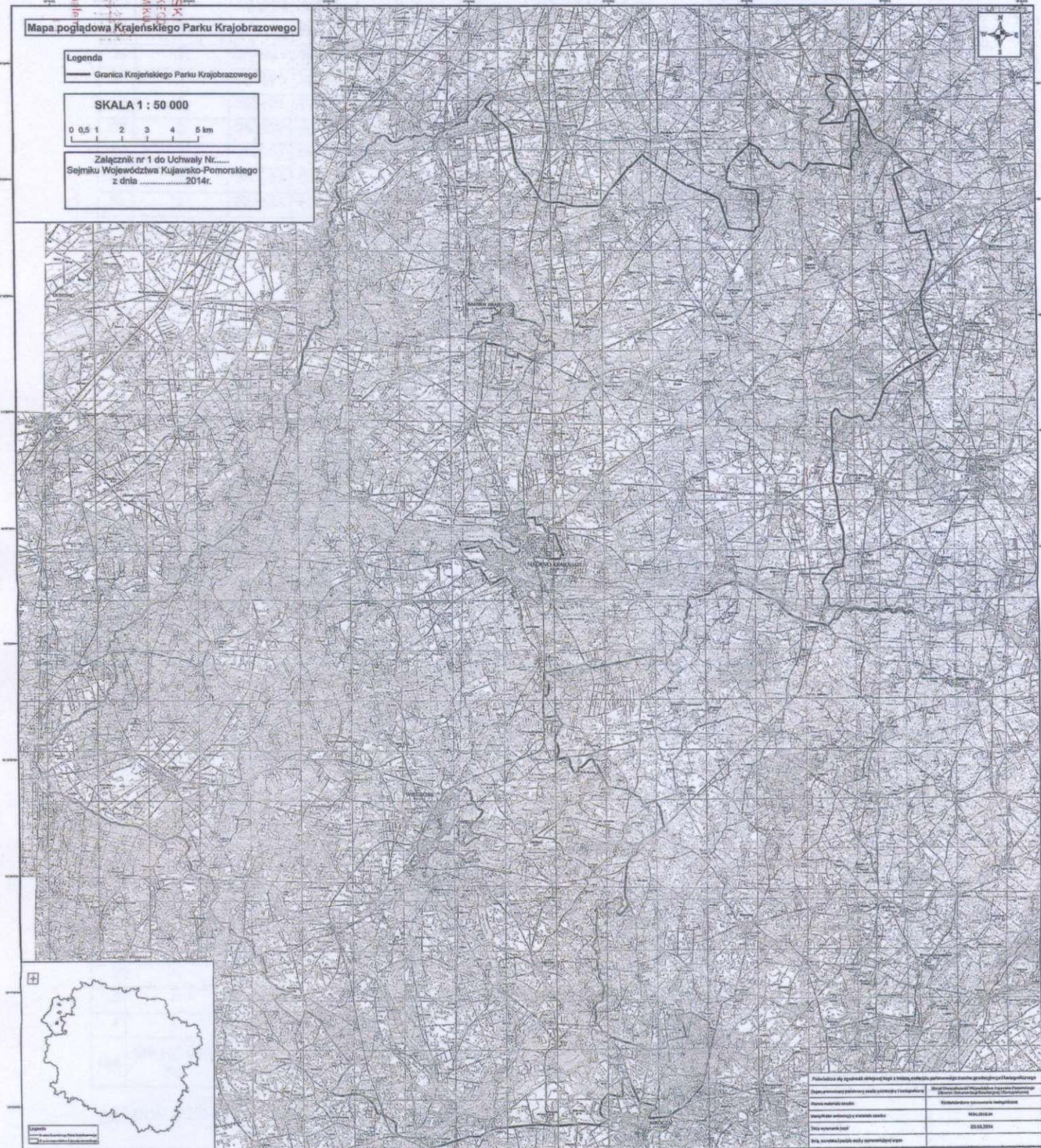
Mapa poglądowa Krajenskiego Parku Krajobrazowego

Legenda
 — Granica Krajenskiego Parku Krajobrazowego

SKALA 1 : 50 000



Załącznik nr 1 do Uchwały Nr.....
 Sejmiku Województwa Kujawsko-Pomorskiego
 z dnia2014r.



Podstawa mapy: dane satelitarne z 1999r., dane liczbowe planimetryczne z 1999r. (projekt) i fotograficzna	
Opis: planimetryczny, planimetryczny i satelitarne	Opis: planimetryczny, planimetryczny i satelitarne
Skala: 1:50 000	Skala: 1:50 000
Wielkość: 1000x1000	Wielkość: 1000x1000
Wielkość: 1000x1000	Wielkość: 1000x1000
Wielkość: 1000x1000	Wielkość: 1000x1000
Wielkość: 1000x1000	Wielkość: 1000x1000

URZĄD MARSZAŁKOWY
 WOJEWÓDZTWA KUJAWSKO-POMORSKIEGO
 w TORUNIU - KAMPIŃSKA 5
 Toruń 2014-10-31
 Szwiedziom zgodność z oryginałem
 Główny Specjalista
 Anna Szwedzińska

Obszary obowiązywania zliberalizowanego katalogu zakazów na terenie Krajeńskiego Parku Krajobrazowego

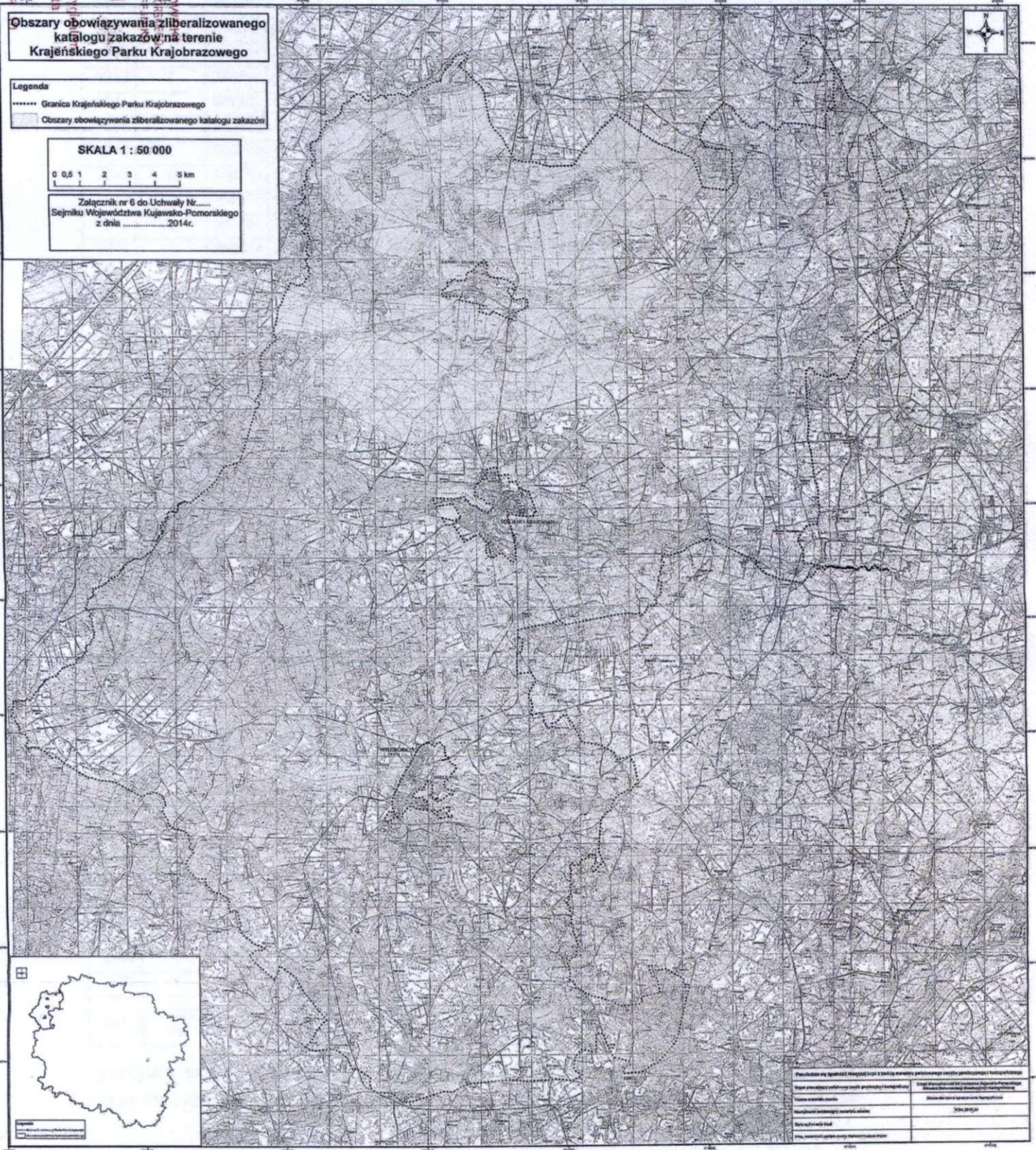
Legenda

- Granica Krajeńskiego Parku Krajobrazowego
- Obszary obowiązywania zliberalizowanego katalogu zakazów

SKALA 1 : 50 000

0 0,5 1 2 3 4 5 km

Załącznik nr 6 do Uchwały Nr.....
Sejniku Województwa Kujawsko-Pomorskiego
z dnia2014r.



Projektant: mgr inż. Sławomir Krawczyk, mgr inż. Andrzej Krawczyk, mgr inż. Andrzej Krawczyk		Lp. zmianowa: 01	
Opis: zliberalizowany katalog zakazów w Krajeńskim Parku Krajobrazowym		Data wydania: 2014-10-31	
Tytuł: zliberalizowany katalog zakazów		Miejscowość: Toruń	
Data wydania: 2014-10-31		Miejscowość: Toruń	
Inicjał: Szwedzińska		Miejscowość: Toruń	