

UCHWAŁA Nr XVII/137/2016
RADY MIEJSKIEJ W SĘPÓLNIE KRAJEŃSKIM

z dnia 24 lutego 2016r.

zmieniająca uchwałę w sprawie uchwalenia „Programu usuwania azbestu i wyrobów zawierających azbest Gminy Sępólno Krajeńskie”

Na podstawie art. 18 ust. 2 pkt. 6 ustawy z dnia 8 marca 1990 r. o samorządzie gminnym (Dz. U. z 2015 r. poz. 1515 z późn. zm.) oraz założeń „Programu Oczyszczania Kraju z Azbestu na lata 2009 – 2032” przyjętego uchwałą Rady Ministrów z dnia 14 lipca 2009 r. (M. P. Nr 50, poz. 735 z późn. zm.) uchwała się, co następuje:

§ 1. W „Programie usuwania azbestu i wyrobów zawierających azbest Gminy Sępólno Krajeńskie” stanowiącym załącznik do uchwały Nr X/61/2011 Rady Miejskiej w Sępólnie Krajeńskim z dnia 30 czerwca 2011 r. w sprawie uchwalenia „Programu usuwania azbestu i wyrobów zawierających azbest Gminy Sępólno Krajeńskie” wprowadza się następujące zmiany:

- 1) w rozdziale 5 pn. „Gospodarowanie wyrobami i odpadami zawierającymi azbest na terenie miasta i gminy Sępólno Krajeńskie” pkt. 5.3 pn: „Inwentaryzacja wyrobów azbestowych w Gminie Sępólno Krajeńskie” otrzymuje brzmienie jak w załączniku nr 1 do niniejszej uchwały;
- 2) załącznik nr 7 otrzymuje brzmienie jak załącznik nr 2 do niniejszej uchwały;
- 3) rozdział 6 pn. „Finansowe aspekty realizacji programu” otrzymuje brzmienie jak w załączniku nr 3 do niniejszej uchwały.

§ 2. Wykonanie uchwały powierza się Burmistrzowi Sępólna Krajeńskiego.

§ 3. Uchwała wchodzi w życie z dniem podjęcia.

**PRZEWODNICZĄCY
RADY MIEJSKIEJ**


Kazimierz Jagodziński

Uzasadnienie do Uchwały Nr XVII/137/2016
Rady Miejskiej w Sępólnie Krajeńskim
z dnia 24 lutego 2016 roku

W dniu 14 lipca 2009 r. Rada Ministrów przyjęła „Program Oczyszczania Kraju z Azbestu na lata 2009 – 2032”, którego podstawowym celem jest usunięcie do roku 2032 z terenu Polski wyrobów zawierających azbest, wyeliminowania spowodowanych azbestem negatywnych skutków zdrowotnych, a ponadto sukcesywna likwidacja szkodliwego oddziaływania azbestu na środowisko i doprowadzenie, w określonym czasie, do spełnienia wymogów ochrony środowiska. W związku z powyższym na gminy, powiaty i województwa nałożony został obowiązek opracowania „Programów usuwania azbestu i wyrobów zawierających azbest”.

W celu wywiązania się z powyższego obowiązku opracowany został „Program usuwania azbestu i wyrobów zawierających azbest Gminy Sępólno Krajeńskie”. Dokument ten określa m.in. obowiązki właścicieli, zarządców nieruchomości i wykonawców prac polegających na zabezpieczeniu i usuwaniu wyrobów zawierających azbest. Określa on harmonogram realizacji programu i wskazuje na środki finansowe, niezbędne do jego realizacji z jednoczesną możliwością pozyskania środków zewnętrznych na jego utylizację. Celem podjęcia niniejszej uchwały jest uaktualnienie inwentaryzacji ilości i miejsca występowania azbestu. Przyjęcie zmian wyżej wymienionego dokumentu ma na celu przyspieszenie procesu usuwania materiałów zawierających azbest i ich odpowiedniego zagospodarowania.

Biorąc pod uwagę powyższe, zasadne jest podjęcie niniejszej uchwały i wdrożenie jej do realizacji. Projekt niniejszej uchwały został przedstawiony Komisji Rolnictwa, Leśnictwa i Ochrony Środowiska oraz Komisji Gospodarki Komunalnej, Polityki Prorodzinnej i Przeciwdziałaniu Bezrobociu oraz Porządku Publicznego Rady Miejskiej w Sępólnie Krajeńskim i uzyskał ich akceptację.

PRZEWODNICZĄCY
RADY MIEJSKIEJ


Kazimierz Jagodziński

5.3 Inwentaryzacja wyrobów azbestowych w gminie Sępólno Krajeńskie

Gmina Sępólno Krajeńskie posiada zatwierdzony uchwałą Rady Miejskiej w Sępólnie Krajeńskim nr XXXII/245/09 z dnia 28 maja 2009 r. Program ochrony środowiska z Planem gospodarki odpadami. Jednakże problematyka wyrobów i odpadów zawierających azbest została potraktowana bardzo ogólnie.

Poniżej przedstawiono inwentaryzację wyrobów azbestowych w poszczególnych miejscowościach gminy Sępólno Krajeńskie sporządzoną w oparciu o informacje zebrane przez wytypowanych przez Burmistrza urzędników bądź też dane przedłożone od mieszkańców, przedsiębiorców i zarządców, zgodnie z wytycznymi rozporządzenia Ministra Gospodarki, Pracy i Polityki Społecznej z dnia 13 grudnia 2010 r. w sprawie wymagań w zakresie wykorzystywania i przemieszczania azbestu oraz wykorzystywania i oczyszczania instalacji lub urządzeń, w których był lub jest wykorzystywany azbest (Dz. U. 2011.8.31), z których wynika, iż:

- właściciel, zarządca lub użytkownik miejsc, w których był lub jest wykorzystywany azbest, przedkłada i corocznie aktualizuje w terminie do dnia 31 stycznia każdego roku Marszałkowi informację - wynik inwentaryzacji zastosowanych wyrobów zawierających azbest – wg. załącznika nr 2 do niniejszego opracowania,
- osoby fizyczne niebędące przedsiębiorcami przedkładają informację odpowiednio wójtowi, burmistrzowi lub prezydentowi miasta.

Tabela 3 Wykaz miejscowości w gminie Sępólno Krajeńskie, w których występują wyroby zawierające azbest

L.p.	Miejsce występowania wyrobu zawierającego azbest	Nazwa wyrobu zawierającego azbest	Powierzchnia m²	Liczba podmiotów (właścicieli, zarządców)
1.	Miasto Sępólno Kraj.	Płyty azbestowo-cementowe	16 633	72
2.	Lutówko	Płyty azbestowo-cementowe	6 328	16
3.	Wiśniewa	Płyty azbestowo-cementowe	7 266	25

4.	Lutowo	Płyty azbestowo-cementowe	16 446	36
5.	Wiśniewka	Płyty azbestowo-cementowe	2 501	11
6.	Iłowo	Płyty azbestowo-cementowe	1 873	6
7.	Grochowiec	Płyty azbestowo-cementowe	240	1
8.	Komierowo, Komierówko	Płyty azbestowo-cementowe	1 110	5
9.	Niechorz	Płyty azbestowo-cementowe	7 119	28
10.	Dziechowo	Płyty azbestowo-cementowe	6 309	8
11.	Wałdowo, Wałdowo Toboła	Płyty azbestowo-cementowe	26 158,55	71
12.	Wałdówko	Płyty azbestowo-cementowe	5 690	12
13.	Włoszczów	Płyty azbestowo-cementowe	10 293	32
14.	Radońsk	Płyty azbestowo-cementowe	9 099	24
15.	Jazdrowo	Płyty azbestowo-cementowe	4 346	7
16.	Piaseczno	Płyty azbestowo-cementowe	7 781	23
17.	Sikorz	Płyty azbestowo-cementowe	10 862	33
18.	Zboże	Płyty azbestowo-cementowe	8 445	27
19.	Wilkowo	Płyty azbestowo-cementowe	15 540	26
20.	Skarpa	Płyty azbestowo-cementowe	125	2
21.	Teklanowo	Płyty azbestowo-cementowe	4 516	11
22.	Trzciany	Płyty azbestowo-cementowe	15 523	39
23.	Zalesie	Płyty azbestowo-cementowe	7 763	17
24.	Kawle	Płyty azbestowo-cementowe	2 324	8
25.	Niechorz Siedlisko	Płyty azbestowo-cementowe	4 070	15
26.	Świdwie	Płyty azbestowo-cementowe	4 169	14
27.	Chmielniki	Płyty azbestowo-cementowe	6 089	7
28.	Włoszczów	Płyty azbestowo-	1 674	6

		cementowe		
29.	Wysoka Kraj.	Płyty azbestowo- cementowe	6 710	15
	RAZEM		217 002,55	597

*** Szczegółowy wykaz właścicieli i zarządców nieruchomości obiektów w których występuje azbest stanowi załącznik nr 7 do niniejszego opracowania.**


W stosunku do aktualizacji inwentaryzacji z roku 2015, mimo udzielania przez Gminę dotacji do zdjęcia, transportu i utylizacji odpadów azbestowych zaobserwować można wzrost o **1135m²** pokryć azbestowych. Spowodowane jest to tym, że właściciele nieruchomości w latach ubiegłych nie wykonywali właściwie narzuconych na nich obowiązków.

Z aktualnych danych pozyskanych w wyniku przeprowadzanych inwentaryzacji wyrobów azbestowych, (głównie zgłoszeń właścicieli i zarządców budynków) wynika, że na terenie Gminy Sępólno Krajeńskie znajduje się jeszcze ok. **217 002,55 [m²]** wyrobów azbestowo - cementowych, co w przybliżeniu stanowi około **3 255 Mg** płyt przy założeniu że 1m² waży 15 kg azbestowych, stanowiących prawie w 100 % pokrycia dachowe budynków mieszkalnych i gospodarczych.

Ze względu na zagrożenie, jakie niesie ze sobą obecność włókien azbestowych w powietrzu, opracowanie niniejszego Programu stanowiło priorytet dla ochrony środowiska i zdrowia mieszkańców Gminy Sępólno Krajeńskie. Sukcesywne usuwanie azbestu, wynikające z realizacji Programu, przyczyni się także do poprawy estetyki zewnętrznej obiektów budowlanych i ich stanu technicznego.

**PRZEWODNICZĄCY
RADY MIEJSKIEJ**


Kazimierz Jagodziński



załącznik nr 2
do uchwały nr XVII/137/2016
RADY MIEJSKIEJ W SĘPÓLNIE KRAJEŃSKIM
z dnia 24 lutego 2015r.

Lp	adres	ilość [m ²]	obręb geodezyj	nr działki	
1	Chmielniki 1	700	Świdwie	28	
2	Chmielniki 2	1980	Świdwie	50,52	
3	Chmielniki 4	1110	Świdwie	49	
4	Chmielniki 10 a	1500	Świdwie	71	
5	Chmielniki 10 a	589	Świdwie	82	
6	Chmielniki 11	30	Świdwie	85	
7	Chmielniki 14	180	Świdwie	96/2	
	Chmielniki		Świdwie	93/1,93/6,93/10	utylizowano w 2014r. 5,1Mg
8	Dziechowo 16	400	Dziechowo	121/2,157/1	
9	Dziechowo 4	440	Dziechowo	99/2	
10	Dziechowo 7	580	Dziechowo	201/2	
11	Dziechowo 12	190	Dziechowo	175/3	
12	Dziechowo 19	619	Dziechowo	75/1	
13	Dziechowo 21	3850	Dziechowo	10/1	
14	Dziechowo 24	150	Dziechowo	16/4	
15	Dziechowo 15	80	Dziechowo	167/4	
	Grochowiec 4		Dziechowo	159	utyliczacja w 2013r. 3,1Mg
16	Grochowiec	240	Świdwie	430	
17	Iłowo 20	160	Iłowo	284	utyliczacja 211m2 w 2011r.
18	Iłowo	575	Iłowo	164/1	utyliczacja 2013
19	Iłowo 30	528	Iłowo	42/4, 43	utyliczacja 5320kg w 2009r. 322m2 i 180m2 w 2011r.
20	Iłowo 43	160	Iłowo	253	
21	Iłowo	200	Iłowo	48/1	
22	Iłowo	250	Iłowo	53/1	
23	Jazdrowo	13	Jazdrowo	120/4	
24	Jazdrowo 13	248	Jazdrowo	122	
25	Jazdrowo 1	1066	.0003	84	
26	Jazdrowo 15	425	Jazdrowo	26/3	
27	Jazdrowo 7	1040	Jazdrowo	116/1	
28	Jazdrowo 10	179	Jazdrowo	117/3	
29	Jazdrowo 3	1375	Jazdrowo	85	
30	Kawle 1	100	Kawle	305	
31	Kawle 1	12	Kawle		
32	Kawle 8	84	Kawle	274	
33	Kawle	84	Kawle	274	
34	Kawle	192	Kawle	53/1	
35	Kawle 5	682	Kawle	129	
36	Kawle	1050	Kawle	4/2	
37	Kawle 10b	120	Kawle	41/2	
38	Komierowo 12,	250	Komierowo	10/11	
39	Komierowo 14	130	Komierowo	10/12	
40	Komierówko 3	253	Komierowo	99/4	

	Komierówko 4		Komierowo	99/3	utyl. W 2013r.
41	Komierówko 5	378	Komierowo	99/1	
42	Komierówko 6	99	Komierowo	31, 2/3	
43	Lutowo 5	60	Lutowo	27	
44	Lutowo 8	50	Lutowo	119/1	
45	Lutowo 8	800	Lutowo	323,324,745,746	
46	Lutowo 13	441	Lutowo	111	utyliczacja 2,018Mg w 2012
	Lutowo 16		Lutowo	158/2	
47	Lutowo 28	92	Lutowo	345/2, 356	
48	Lutowo 30	100	Lutowo	169	utyliczacja w 2013 utyliczacja 5,77Mg w 2015
49	Lutowo 40	553	Lutowo	427	
	Lutowo 41		Lutowo	424/1	
50	Lutowo 41	100	Lutówko	225	
51	Lutowo 41	352	Lutowo	428/1	
52	Lutowo 41	564	Lutowo	424/1	
53	Lutowo 52	100	Lutowo	450	utyliczacja 3,2Mg w 2013
54	Lutowo 54	122	Lutowo	471	zutyliczowano w 2014r 1,754Mg
55	Lutowo 55	90	Lutowo	454/1	
56	Lutowo 57	170	Lutowo	475	
57	Lutowo 61	293	Lutowo	510	
	Lutowo 64		Lutowo	477/6	
58	Lutowo 66	200	Lutowo	458/3	
59	Lutowo 67	762	Lutowo	476/1	utyliczacja 100m2 w 2012
60	Lutowo 70	450	Lutowo	166	
61	Lutowo 71	320	Lutowo	162	
62	Lutowo 72	385	Lutowo	177/1	
63	Lutowo 74	250	Lutowo	509	
	Lutowo 79		Lutowo	532	
64	Lutowo 79	800	Lutowo	536	utyl w 2013r. 3,5Mg w 2014r. zutyliczowano 3,46 Mg
65	Lutowo 80	702	Lutowo	498/1	utyl w 2014r. 1,99Mg
66	Lutowo 81	260	Lutowo	484	
67	Lutowo 83	1380	Lutowo	248	
	Lutowo 84		Lutowo	245/4	
68	Lutowo 88	88	Lutowo	234	
69	Lutowo 98	1200	Lutowo	29,30	
70	Lutowo 90	750	Lutowo	135	zutyliczowano w 2014r. 1,23Mg
71	Lutowo 92	800	Lutowo	73	
72	Lutowo 102	234	Lutowo	2/3	
73	Lutowo 103	750	Lutowo	41302_50006.3	
74	Lutowo 104	410	Lutowo	4	
75	Lutowo 106	1125	Lutowo	6/1	
76	Lutowo 108	520	Lutowo	252/6	
77	Lutowo 112	450	Lutowo	297	
78	Lutowo 114	723	Lutowo	25,128/1	
79	Lutówko 10/1	133	Lutówko	338	
	Lutówko 13		Lutówko	181/1.	
80	Lutówko 23a	176	Lutówko	209	
81	Lutówko 26	270	Lutówko	140,213	

82	Lutówko 30	170	Lutówko	167
83	Lutówko 37	340	Lutówko	170
84	Lutówko 46	200	Lutówko	173/2
85	Lutówko 41	375	Lutówko	171
	Lutówko 42		Lutówko	16/4
86	Lutówko 50	160	Lutówko	27/5
87	Lutówko 57	6	Lutówko	59/2
88	Lutówko 58	240	Lutówko	105/2
89	Lutówko 59	800	Lutówko	106
90	Lutówko 60	1320	Lutówko	107,137
91	Lutówko 62	610	Lutówko	108
92	Lutówko 63	940	Lutówko	278
93	Lutówko 64	288	Lutówko	280
94	Lutówko 80	300	Lutówko	316
95	Niechorz Siedlisko 2	80	Niechorz	272
96	Niechorz 3	145	Niechorz	145
97	Niechorz 4	198	Niechorz	283/4
98	Niechorz 5	530	Niechorz	300/14
99	Niechorz 5	368	Niechorz	19/1
100	Niechorz 6	318	Niechorz	19/2
101	Niechorz 8c	33	Niechorz	118/6
102	Niechorz 8c	22	Niechorz	118/6
103	Niechorz 8b	40	Niechorz	118/6
104	Niechorz 9	414	Niechorz	21/1
105	Niechorz 10	248	Niechorz	22/2
106	Niechorz 12	597	Niechorz	101/4
107	Niechorz Siedlisko 14	358	Niechorz	322
	Niechorz 15		Niechorz	49
108	Niechorz Siedlisko 17	400	Niechorz	294
109	Niechorz Siedlisko 21	200	Niechorz	318
110	Niechorz 21	200	Niechorz	213
	Niechorz 24		Niechorz	
111	Niechorz 27	561	Niechorz	229/10
112	Niechorz 29	217	Niechorz	204,203/1
113	Niechorz 45	45	Niechorz	62,2/3
114	Niechorz 35	175	Niechorz	187
115	Niechorz 37	280	Niechorz	163
116	Niechorz 38	226	Niechorz	157
117	Niechorz 41	375	Niechorz	148
118	Niechorz 42	139	Niechorz	145/1
119	Niechorz 45	433	Niechorz	154
120	Niechorz 46	257	Niechorz	125/5
121	Niechorz 48	240	Niechorz	322
122	Niechorz	20	Niechorz	118/8
123	Piaseczno 3	350	Piaseczno	202/2
124	Piaseczno 4	85	Piaseczno	200/2
125	Piaseczno 9	160	Piaseczno	194/2
126	Piaseczno 12	316	Piaseczno	195

utyliczacja 5,212Mg
w 2012
utyliczacja 2,614Mg
w 2012
utyliczacja 2,42Mg w
2013

utyliczacja 2013

utyliczacja 2011

127	Piaseczno 22	50	Piaseczno	191/3	utyliczacja 80m w 2011r. utyliczacja w 2014r 1+0,729MG
	Piaseczno 22c		Piaseczno	191/8	
128	Piaseczno 23	276	Piaseczno	191/9	utyliczacja w 2015r. 4,15Mg
129	Piaseczno 25	230	Piaseczno	164/6	
130	Piaseczno 29	250	Piaseczno	69/4	utyliczacja w 2014r. 3,214Mg
131	Piaseczno 31	304	Piaseczno	144	
132	Piaseczno 33	250	Piaseczno	140	utyliczacja w 2014r. 3,214Mg
133	Piaseczno 34	579	Piaseczno	62	
134	Piaseczno 39	393	Piaseczno	14/3	utyliczacja 300m2 w 2011r
135	Piaseczno 40/2	130	Piaseczno	12/2	
136	Piaseczno 46	370	Piaseczno	93/1	utyliczacja w 2012r
137	Piaseczno 48	384	Piaseczno	223/5	
138	Piaseczno 49	520	Piaseczno	56/2	utyliczacja 300m2 w 2011r
139	Piaseczno 53	371	Piaseczno	34	
140	Piaseczno 55a	300	Piaseczno	53/1	utyliczacja w 2012r
141	Piaseczno 56	1233	Piaseczno	232	
142	Piaseczno 58	160	Piaseczno	234/12	utyliczacja w 2012r
143	Piaseczno 59	680	Piaseczno	237/2	
144	Piaseczno 61	320	Piaseczno	236/1	utyliczacja w 2012r
145	Piaseczno 68	70	Piaseczno	185/1	
146	Radońsk 1	475	Radońsk	54/2	utyliczacja w 2012r
147	Radońsk 5	390	Radońsk	49/1	
148	Radońsk 6	63	Radońsk	84/1	utyliczacja w 2012r
149	Radońsk 7	221	Radońsk	221.	
150	Radońsk 9	508	Radońsk	86	utyliczacja w 2012r
151	Radońsk 10	331	Radońsk	7	
152	Radońsk 12	140	Radońsk	9/5	utyliczacja w 2012r
	Radońsk 14		Radońsk	89/3	
153	Radońsk 13	21	Radońsk	87/1	utyliczacja w 2012r
154	Radońsk 15	663	Radońsk	89/4	
155	Radońsk 16	386	Radońsk	95/3	utyliczacja w 2012r
156	Radońsk 20a	1224	Radońsk	92	
157	Radońsk 21	230	Radońsk	107/3,230	utyliczacja w 2012r
158	Radońsk 22	1196	Radońsk	114	
159	Radońsk 25	100	Radońsk	183	utyliczacja w 2012r
160	Radońsk 32	1408	Radońsk	151/3, 154	
161	Radońsk 35	128	Radońsk	220	utyliczacja w 2012r
162	Radońsk 36	180	Radońsk	219	
163	Radońsk 37	150	Radońsk	218	utyliczacja w 2012r
164	Radońsk 41	227	Radońsk	204	
165	Radońsk 42	227	Radońsk	207	utyliczacja w 2012r
166	Radońsk 43	227	Radońsk	209	
167	Radońsk 44	227	Radońsk	211	utyliczacja w 2012r
168	Radońsk 45	213	Radońsk	30/6	
169	Radońsk 47	164	Radońsk	125	utyliczacja w 2012r
	Broniewskiego 2			323/4	
	Broniewskiego 2			341	utyliczacja 3,5Mg w 2013
	Sępólno Kraj. Broniewskiego 17		1	278/4	

	Sępólno Kraj. Broniewskiego 25		1	288	zutylicowano w 2012 35m2
170	Sępólno Kraj. Pl. Wolności 5	250	4	223/1	
171	Sępólno Kraj. Pl. Wolności 13	250	4	179/3	
	Sępólno Kraj. Pl. Wolności 14		4	180/1	zutylicowano w 2015 2,24 Mg
	Sępólno Kraj. Pl. Wolności 19		4	186/1	w 2013 r zutylicowano 4,79Mg
172	Sępólno Kraj. Pl. Wolności 21	240	4	188/3	
173	Sępólno Kraj. Os. Słowackiego 12, 13	50	4	67/21	
	Sępólno Kraj. Boj. O Wolność i Dem. 11		1	310	w 2013 r zutylicowano 1,2Mg
174	Sępólno Kraj. Boj. O Wolność i Dem. 18	120	1	195	
175	Sępólno Kraj. Boj. O Wolność i Dem. 20	160	1	194	
	Sępólno Kraj. Boj. O Wolność i Dem. 22		1	193	zutylicowano w 2014 3,617 Mg
176	Sępólno Kraj. Chojnicka 7	200	1	547/2	
177	Sępólno Kraj. Chojnicka 19	1536	1	167/3	
	Sępólno Kraj. Chojnicka 26		1	373	utyl. Pryw. 2012
	Sępólno Kraj. Chojnicka 28			353	utyl. w 2013r. 7,9Mg
	Sępólno Kraj. Bema 14		1	394, 395	zutylicowano w 2015r. 0,686 Mg
	Sępólno Krajeńskie, Mickiewicza 1		1	2/7,2/6	zutylicowano w 2014r. 2,26MgMg
	os. Leśne 35		1	142	zutylicowano w 2014r. 1,06Mg
	os. Leśne		1	164/10.	zutylicowano w 2014r. 3,951Mg
	os. Leśne 7		1	164/5	zutylicowano w 2015r. 0,198Mg
178	Hallera 30	250	4	361	
179	Hallera 28	250	4	262	
180	Hallera 9	250	4	254	
181	Hallera 1	250	4	247	
182	Nowy Rynek 5		3	367	
183	Nowy Rynek 10	453	3	404/1	
	Nowy Rynek 7		3	359	utyl. W 2013r. 3,5Mg
184	Sępólno Kraj. Sawickiej 13	240	3	62	
185	Sępólno Kraj. Jeziorna 9	86	3	259	
	Sępólno Kraj. Sienkiewicza 81		3	499/1, 499/2	utylizacja 70 m2 w 2011r
186	Sępólno Kraj. Jeziorna 14	100	3	208	
187	Sępólno Kraj. Jeziorna 15	121	3	255	
188	Sępólno Kraj. Jeziorna 17	120	3	254	

189	Sępólno Kraj. Jeziorna 22	220	3	205/2, 203	
190	Sępólno Kraj. Jeziorna 25	110	3	237	
191	Sępólno Kraj. Jeziorna 31	100	4	359	
192	Sępólno Kraj. Kochanowskiego 1	324	3	773	
193	Sępólno Kraj. Kochanowskiego 3	744		200	
194	Sępólno Kraj. Kochanowskiego 35	200	3	816	
	Sępólno Kraj. Kochanowskiego 44		3	736	utyliczacja 3,36 Mg w 2012r
	Sępólno Kraj. Kochanowskiego 51		3	807	utyliczacja w 2015r 0,61Mg
	Sępólno Kraj. Kochanowskiego 63		3	801	utyliczacja w 2015r 2,27Mg
195	Sępólno Kraj. Komierowska 12	900	5	6	
196	Sępólno Kraj. Kossaka 6	138	3	596	
	Sępólno Kraj. Kossaka 11		3	603	utyliczowano w 2014r. 1,835Mg
197	Sępólno Kraj. Kopernika 6	35	3	684	
	Sępólno Kraj. Kopernika 18		3	672	utyliczacja w 2013r 3,58Mg
198	Sępólno Kraj. Koronowska 18	160	5	176	
199	Sępólno Kraj. Krasickiego 1	136	3	26	
200	Sępólno Kraj. Krasickiego 11	130	3	20	
201	Sępólno Kraj. Krasickiego 32	140	3	43	
202	Sępólno Kraj. Krasickiego 41	100	3	5	
	Sępólno Kraj. Krótka 4		4	264	utyliczacja w 2015r 2,834Mg
203	Sępólno Kraj. Niechorska 8	170	5	9/5	
204	Sępólno Kraj. Sienkiewicza 58	200	4	667	
205	Sępólno Kraj. Sienkiewicza 57	200	4	349/2	
206	Sępólno Kraj. Sienkiewicza 42	200	4	410	
207	Sępólno Kraj. Sienkiewicza 43	200	4	339/1	
208	Sępólno Kraj. Sienkiewicza 77	190	4	497/1	
209	Sępólno Kraj. Sienkiewicza 104	62	4	483	utyliczacja w 2015r 2,16Mg
210	Sępólno Kraj. Słoneczna 2	140	3	88	
211	Sępólno Kraj. Słoneczna 2	15	3	96	
212	Sępólno Kraj. Słoneczna 2	80	3	80	
	Sępólno Kraj. Sportowa 11		1	442	w 2012 r zutyliczowano

	Sępólno Kraj. Młyńska 1/3		4	197/1	w 2013 r zutilizowano
213	Młyńska 7	300	4	200/1	utyl. W 2015r.4,877Mg
	Sępólno Kraj. Młyńska 12		4	288	w 2013 r zutilizowano
214	Sępólno Kraj. Młyńska 40	200	1	446	
215	Sępólno Kraj. Sportowa 20	250	1	547/2	
216	Sępólno Kraj. Sportowa 31	375	1	459	
	Sępólno Kraj. Orzeszkowej 3		3	170	w 2014r zutilizowano
	Sępólno Kraj. Orzeszkowej 4		3	179	utyl. W 2013r.3,95Mg
217	Sępólno Kraj. Turystyczna 9	55	3	173/12	
218	Sępólno Kraj. Turystyczna 11	55	3	173/11	
219	Sępólno Kraj. Turystyczna 27	54	3	173/9	
220	Sępólno Kraj. Turystyczna 16	150	3	186/8	
221	Sępólno Kraj. Turystyczna 17	60	3	173/8	
222	Sępólno Kraj. Turystyczna 21	104	3	173/6	
223	Sępólno Kraje. Wieniawskiego 17	300	3	643	
224	Sępólno Kraje. Wieniawskiego 19	300	3	641	
225	Sępólno Kraj. Wypoczynkowa 7	180	3	505	
226	Sępólno Kraj. Wypiańskiego 7	80	3	757	
227	Sępólno Kraj. Wypiańskiego 23	160	3	749	
228	Sępólno Kraj. Wypiańskiego 33	180		13/6	
229	Sępólno Kraj. Wypiańskiego 35	220	3	731	
230	Sępólno Kraj. Wypiańskiego 38	120	3	609	
231	Sępólno Kraj. Wypiańskiego 45	180	3	726	
232	Sępólno Kraj. Wypiańskiego 47	240	3	725	
233	Sępólno Kraj. Małcużyńskiego 4	2000	3	558	
	Sępólno, ul. Polna8		3	266	zutilizowano w 2015r 2,35 Mg
234	Sępólno, ul. Polna 31	206	3	324/1,494	
235	Sępólno, ul. Wojska Polskiego 2	200	4	306	
236	Sępólno, ul. Wojska Polskiego 7	200	4	371/3	
237	Sępólno, ul. Wojska Polskiego 41	200	4	403	
238	Sępólno, ul. Wojska Polskiego 51	50	3	398	zutilizowano w 2015r 1,93 Mg

	Sępólno, ul. Wojska Polskiego 57		3	395	zutilizowano w 2014r. 3,125 Mg
239	Sępólno, ul. Wojska Polskiego 55	144	3	396	
240	Sępólno ul. Bergera 9	50	1	231	
241	Sępólno ul. Bergera 14	200	1	275	
	ul. Koronowska 22, 89-400 Sępólno Krajeńskie		5	252	zutilizowano w 2015r., 5,684Mg
	Sępólno ul. Letniskowa 14		3	447	utilizacja 0,7 Mg w 2012r
	Pokrzywnickiego 9		1	359	zutilizowano w 2014r., 1,61Mg
242	Sikorz 1	560	Sikorz	21/1	
243	Sikorz 3	120	Sikorz	26/1	
244	Sikorz 4 a	32	Sikorz	32	
245	Sikorz 5	160	Sikorz	28	
246	Sikorz 6	260	Sikorz	29/6	
247	Sikorz 7	120	Sikorz	29/3	
248	Sikorz 10a	60	Sikorz	38/1	
249	Sikorz 11a	54	Sikorz	39/4	
250	Sikorz 12	710	Sikorz	35	
251	Sikorz 13a	80	Sikorz	42	
252	Sikorz 17	130	Sikorz	46	
253	Sikorz 18	312	Sikorz	336/3	
254	Sikorz 19	50	Sikorz	333	
255	Sikorz 20	490	Sikorz	332	
256	Sikorz 21	805	Sikorz	271	
257	Sikorz 22	894	Sikorz	272	
258	Sikorz 23	750	Sikorz	273	
259	Sikorz 25	36	Sikorz	276/2	
260	Sikorz 27	1007	Sikorz	285;278	
261	Sikorz 28	440	Sikorz	296	
262	Sikorz 30	82	Sikorz	316	
263	Sikorz 32	298	Sikorz	282	
264	Sikorz 35	239	Sikorz	314	
265	Sikorz 36	230	Sikorz	357	
266	Sikorz 41	1156	Sikorz	378/2,373,375/2	
267	Sikorz 42	80	Sikorz	345/2	
268	Sikorz 44	820	Sikorz	172	
269	Sikorz 48	100	Sikorz	238/7	
270	Sikorz 52	100	Sikorz	383	
271	Sikorz 53	50	Sikorz	384	
272	Sikorz 57	262	Sikorz	195/1	
273	Sikorz 60	340	Sikorz	190	
274	Sikorz 61	35	Sikorz	186/4	
275	Siedlisko	154	Niechorz	271	
276	Siedlisko 2	80	Niechorz	272	
277	Siedlisko 3	145	Niechorz	273	
278	Siedlisko 4	216	Niechorz	283/4	
279	Siedlisko 5	530	Niechorz	300/15	

280	Siedlisko 6	483	Niechorz	352
281	Siedlisko 12	145	Niechorz	330
282	Siedlisko 13	78	Niechorz	319/1
283	Siedlisko 14	358	Niechorz	322
284	Siedlisko 15	539	Niechorz	288
285	Siedlisko 16	284	Niechorz	292
286	Siedlisko 17	212	Niechorz	294
287	Siedlisko 18	178	Niechorz	287/12
288	Siedlisko 21	180	Niechorz	318
289	Siedlisko 23	488	Niechorz	304/5
290	Skarpa 5/2	20	Trzciany	188/4
291	Skarpa 6/1	105	Trzciany	188/6
292	Świdwie 1	351	Świdwie	270,271
293	Świdwie 5	140	Świdwie	252
294	Świdwie 9	800	Świdwie	293
295	Świdwie 10	420	Świdwie	294/2
296	Świdwie 14	206	Świdwie	277
297	Świdwie 17	100	Świdwie	356/2
298	Świdwie 21	300	Świdwie	359
299	Świdwie 22	38	Świdwie	441
300	Świdwie 23	670	Świdwie	388
301	Świdwie 27	120	Świdwie	384/3
302	Świdwie 30	464	Świdwie	464.
303	Świdwie 33	200	Świdwie	385/4
304	Świdwie	300	Świdwie	58
305	Świdwie 34	60	Świdwie	377
306	Teklanowo 1	40	Wałdowo	242/5,242/9
307	Teklanowo 6	220	Wałdowo	195/4
	Teklanowo 8		Wałdowo	507/2
308	Teklanowo 9	80	Wałdowo	212/6
309	Teklanowo 11	943	Wałdowo	338,221/2
310	Teklanowo 12	983	Wałdowo	654
311	Teklanowo 13	300	Wałdowo	226/4
312	Teklanowo	500	Wałdowo	226/4
313	Teklanowo 17	480	Wałdowo	652
314	Teklanowo 19a	190	Wałdowo	199/2
315	Teklanowo 20	300	Wałdowo	300.
316	Teklanowo 22	480	Wałdowo	141/3,142,1
317	Trzciany 2	210	Trzciany	23/3
318	Trzciany 4	520	Trzciany	112
319	Trzciany 5a	113	Trzciany	99/1
320	Trzciany 7	154	Trzciany	100/2
321	Trzciany 8	300	Trzciany	116
322	Trzciany 8a	450	Trzciany	117
323	Trzciany 11a	55	Trzciany	11/3
324	Trzciany 12a	163	Trzciany	120
325	Trzciany 16	246	Trzciany	108/2
326	Trzciany 17	250	Trzciany	2/1
327	Trzciany 22	502	Trzciany	143
328	Trzciany 23	870	Trzciany	146/1

utyliczacja 2012r.

329	Trzciany 25	1000	Trzciany	201	
330	Trzciany 26	301	Trzciany	58/3,58/2	
331	Trzciany 27	540	Trzciany	57	
332	Trzciany 28	220	Trzciany	14/1	utyliczacja 2013r.
333	Trzciany 31	234	Trzciany	72/3	
334	Trzciany 32	638	Trzciany	15/1	
335	Trzciany 33	200	Trzciany	71	
336	Trzciany 39	514	Trzciany	62/5	
337	Trzciany 36	250	Trzciany	60/2	
338	Trzciany 37	399	Trzciany	69	
339	Trzciany 38	100	Trzciany	63/9	
340	Trzciany 40	150	Trzciany	62/5	
341	Trzciany 41	450	Trzciany	165	
342	Trzciany 42	675	Trzciany	204	
343	Trzciany 43	213	Trzciany	164/2	
	Trzciany 43		Trzciany	164/3	utyl. W 2013r.
344	Trzciany 44	140	Trzciany	169/1	
345	Trzciany 45	192	Trzciany	171/3	
346	Trzciany 46	250	Wilkowo	178/2	
347	Trzciany 46	320	Trzciany	175	
348	Trzciany 47	310	Trzciany	178/1,180/1	
349	Trzciany 48	1140	Trzciany	174/1,176	
350	Trzciany 49	625	Trzciany	68	
351	Trzciany 50	370	Trzciany	67	utyliczacja 130m2 w 2011r.
352	Trzciany 51	1374	Trzciany	80	
353	Trzciany 53	250	Trzciany	83/3	
354	Trzciany 54	348	Trzciany	82/3	
355	Trzciany 56	487	Trzciany	84	utyliczacja 2,28Mg w 2015r
	Trzciany 57		Trzciany	77	utyliczacja w 2014r. 2,461 Mg
356	Waldowo 1	905	Waldowo	20/8	
357	Waldowo 4	550	Waldowo	19/6	
358	Waldowo 5	750	Waldowo	18	utyliczacja w 2014r. 3,21 Mg
359	Waldowo 6	370	Waldowo	17	utyliczacja 200m2 w 2011r. i 130m2 w 2012
360	Waldowo 9	298	Waldowo	10/2	
361	Waldowo 12	845	Waldowo	7	
362	Waldowo 13	500	Waldowo	1/2	
363	Waldowo 14	619	Waldowo	3	
364	Waldowo 23	583	Waldowo	48	
365	Waldowo 25	360	Waldowo	46	
366	Waldowo 27	237	Waldowo	44	
367	Waldowo 28a	80	Waldowo	43/2	
368	Waldowo 29	206	Waldowo	40/1	
369	Waldowo 32	120	Waldowo	38/1	
370	Waldowo 33	120	Waldowo	36	
371	Waldowo 34	309	Waldowo	437/2	
372	Waldowo 38	600	Waldowo	400/2	
373	Waldowo 40	100	Waldowo	347/1	utyliczacja 4,82Mg w 2015r
374	Waldowo 41	243,8	Waldowo	337/3	utyliczacja 77,20m2 w 2012r.

375	Waldowo 44	300	Waldowo	442/1
376	Waldowo 45	640	Waldowo	443/1
377	Waldowo 46	752	Waldowo	445/6
378	Waldowo 47	829	Waldowo	450/2
379	Waldowo 48	925	Waldowo	61
380	Waldowo 50	130	Waldowo	66/1
381	Waldowo 51	388	Waldowo	453/1
382	Waldowo 52	440	Waldowo	68
383	Waldowo 53	400	Waldowo	69
384	Waldowo 54	120	Waldowo	70
385	Waldowo 55	275	Waldowo	71
386	Waldowo 56	170	Waldowo	72/1
387	Waldowo 57	300	Waldowo	73
388	Waldowo 58	241	Waldowo	74
389	Waldowo 59	454	Waldowo	463
390	Waldowo 60	130	Waldowo	464/4
391	Waldowo 61	376	Waldowo	466/10
392	Waldowo 62	1000	Waldowo	468/2
393	Waldowo 63A	250	Waldowo	471
394	Waldowo 70	154	Waldowo	497/4
395	Waldowo 71	82,5	Waldowo	501/4
396	Waldowo 72	312	Waldowo	504/1
397	Waldowo 73	730	Waldowo	510/1
398	Waldowo 74	500	Waldowo	511/1
399	Waldowo 75	450	Waldowo	512/1
400	Waldowo 76	247,5	Waldowo	516/2
401	Waldowo 77	20	Waldowo	623/3
402	Waldowo 77	48	Waldowo	623/3
403	Waldowo 80	200	Waldowo	618/8
404	Waldowo 81	240	Waldowo	617/5
405	Waldowo 84	56	Waldowo	594/7
406	Waldowo 91	96	Waldowo	585
407	Waldowo 92	330	Waldowo	586
408	Waldowo 95	35	Waldowo	537/1
409	Waldowo 99	185	Waldowo	518/1
410	Waldowo 105	820	Waldowo	523
411	Waldowo 106	260	Waldowo	524/1
412	Waldowo 118	260	Waldowo	346
413	Waldowo 119	550	Waldowo	16/2
414	Waldowo 120	165	Waldowo	630
415	Waldowo 122	140	Waldowo	632
416	Waldowo 123	190	Waldowo	358
417	Waldowo 124	203,5	Waldowo	636
418	Waldowo 125	120	Waldowo	637
419	Waldowo 126	220	Waldowo	639
420	Waldowo 1	905	Waldowo	20/8
421	Waldowo	625	Waldowo	616/8,615/1
422	Waldowo	500	Waldowo	55
423	Waldowo Toboła 3	368	Waldowo	368
424	Waldowo Toboła 2	700	Waldowo	359/1

utyliczacja 400m2 w
2012

utyliczacja w 2015r
7,4 Mg

utyliczacja w 2015r
1,145Mg

425	Waldowo 132	130	Waldowo	645
426	Waldowo	400	Waldowo	66/1
427	Waldówko 1	200	Waldówko	52
428	Waldówko 2	906	Waldówko	53
429	Waldówko 9	300	Waldówko	79/5
430	Waldówko 14	1174	Waldówko	114/1
431	Waldówko 16	150	Waldówko	116/1
432	Waldówko 18	680	Waldówko	124
433	Waldówko 19	250	Waldówko	123/4
434	Waldówko 22	208	Waldówko	120/1
435	Waldówko 23	550	Waldówko	119/3
436	Waldówko 24	1120	Waldówko	70/1
437	Waldówko 25	120	Waldówko	68/5
438	Waldówko	32	Waldówko	56/3
439	Wilkowo 1	200	Wilkowo	202
440	Wilkowo 2	692	Wilkowo	156
441	Wilkowo 3	1060	Wilkowo	154
442	Wilkowo 4	270	Wilkowo	153
443	Wilkowo 5	1400	Wilkowo	189
444	Wilkowo 6	340	Wilkowo	187
445	Wilkowo 9	212	Wilkowo	146
446	Wilkowo 10	1140	Wilkowo	183
447	Wilkowo 12	460	Wilkowo	180/1
448	Wilkowo 14	750	Wilkowo	179
449	Wilkowo 16	1377	Wilkowo	250
450	Wilkowo 20	1154	Wilkowo	171
451	Wilkowo 24	321	Wilkowo	98
452	Wilkowo 26	300	Wilkowo	35/7, 35/8
453	Wilkowo 27	708	Wilkowo	31
454	Wilkowo 28	539	Wilkowo	51
455	Wilkowo 29	114	Wilkowo	28,29
456	Wilkowo 29	382	Wilkowo	28,29
457	Wilkowo 33	144	Wilkowo	13
458	Wilkowo 31	670	Wilkowo	40
459	Wilkowo 36	407	Wilkowo	2
460	Wilkowo 37	855	Wilkowo	3
461	Wilkowo 38	237	Wilkowo	79
462	Wilkowo 39	800	Wilkowo	169
463	Wilkowo 41	858	Wilkowo	172
464	Wilkowo	150	Wilkowo	144
465	Wiśniewa 1	150	Wiśniewa	10/2
466	Wiśniewa 1a		Wiśniewa	9/7
467	Wiśniewa 1A	110	Wiśniewa	10/3
468	Wiśniewa 1B	96	Wiśniewa	10/7
469	Wiśniewa 3	35	Wiśniewa	185/5
470	Wiśniewa 3a	380	Wiśniewa	138/4
471	Wiśniewa 4	125	Wiśniewa	12/2
472	Wiśniewa 7	234	Wiśniewa	16/2
473	Wiśniewa 8	85	Wiśniewa	17/2
	Wiśniewa 8		Wiśniewa	17/2

utyliczacja w 2013r 7
Mg

utyliczacja w 2014r.
4,22Mg

utyliczacja 3,1Mg w
2013

474	Wiśniewa 9	300	Wiśniewa	272/4
475	Wiśniewa 10	160	Wiśniewa	18/4
476	Wiśniewa 12-13	200	Wiśniewa	18/2
477	Wiśniewa 14	162	Wiśniewa	130
478	Wiśniewa 16	156	Wiśniewa	26/1
479	Wiśniewa 25	100	Wiśniewa	51/4
480	Wiśniewa 27	910	Wiśniewa	126/3
481	Wiśniewa 28	1515	Wiśniewa	93/3
482	Wiśniewa 29	546	Wiśniewa	181/4
483	Wiśniewa 33	600	Wiśniewa	192/4
484	Wiśniewa 37	150	Wiśniewa	214
485	Wiśniewa	135	Wiśniewa	271
486	Wiśniewa	270	Wiśniewa	240
487	Wiśniewa 26	192	Wiśniewa	54,53/2
488	Wiśniewa	255	Wiśniewa	212/3,212/2
489	Wiśniewa	400	Wiśniewa	127/2
490	Wiśniewka 5a	180	Wiśniewka	75/2,76/3
491	Wiśniewka 5	140	Wiśniewka	75/1,76/4
492	Wiśniewka 7	160	Wiśniewka	45/1
493	Wiśniewka 9a	30	Wiśniewka	121/1
494	Wiśniewka 12/1	90	Wiśniewka	7/3
495	Wiśniewka 12/2	70	Wiśniewka	7/3
496	Wiśniewka 16	345	Wiśniewka	153
497	Wiśniewka 22	364	Wiśniewka	141/3
498	Wiśniewka 18	640	Wiśniewka	53/7
499	Wisniewka 21	150	Wiśniewka	93/3
500	Wiśniewka	332	Wiśniewka	137/12
501	Włocibórek 4	441	Włocibórz	338
502	Włocibórek 5	295	Włocibórz	339/4
503	Włocibórek 9	140	Włocibórz	330/3
504	Włocibórek 10	156	Włocibórz	328
505	Włocibórek 16	413	Włocibórz	309/1,307/2
506	Włocibórek 18	229	Włocibórz	305/1
	Włocibórz 2		Włocibórz	175/6
507	Włocibórz 3	180	Włocibórz	174
508	Włocibórz 4	250	Włocibórz	173/1
	Włocibórz 7a		Włocibórz	168/1
509	Włocibórz 11	330	Włocibórz	162
510	Włocibórz 12	300	Włocibórz	161
511	Włocibórz 13	279	Włocibórz	160/1
512	Włocibórz 15	337	Włocibórz	158/2
513	Włocibórz 16	200	Włocibórz	158/1
514	Włocibórz 17	520	Włocibórz	157/1
515	Włocibórz 18	1000	Włocibórz	80/1
516	Włocibórz 19	400	Włocibórz	71/1, 80/1
	Włocibórz 22		Włocibórz	416/1
517	Włocibórz 23	288	Włocibórz	68/2
518	Włocibórz 24	700	Włocibórz	68/4
519	Włocibórz 28	500	Włocibórz	454

utylicacja 250m2 w
2012

utylicowano w
2014r. 1,42 Mg

utylicowano w
2014r. 1,76Mg

utylicacja 2015r.
4,27Mg

utylicacja 2013r.
3,25Mg

utylicacja 2015r.
2,19Mg

utylicacja 2012r.

	Włoscibórz 30		Włoscibórz	56/5	zutylicowano w 2014r. 2,92Mg
520	Włoscibórz 41	190	Włoscibórz	54/2	
521	Włoscibórz 44	234	Włoscibórz	15/2	
522	Włoscibórz 49	100	Włoscibórz	239/9	
523	Włoscibórz 52	250	Włoscibórz	355/2	
524	Włoscibórz 53	200	Włoscibórz	169	
525	Włoscibórz 54	200	Włoscibórz	357/1,357/2	
	Włoscibórz 58		Włoscibórz	361	zutylicowano w 2014r. 2,72Mg
526	Włoscibórz 59	180	Włoscibórz	371	
527	Włoscibórz 62	415	Włoscibórz	414	
528	Włoscibórz 63	184	Włoscibórz	417	
529	Włoscibórz 65	362	Włoscibórz	419	
530	Włoscibórz75	280	Włoscibórz	434/1	
531	Włoscibórz 34	231	Włoscibórz	51/6	
532	Włoscibórz 69	530	Włoscibórz	421	
533	Włoscibórz 70	74	Włoscibórz	422/1	
534	Włoscibórz 71	701	Włoscibórz	423,422/2	
535	Włoscibórz 73	60	Włoscibórz	425/1	
536	Włoscibórz	92	Włoscibórz	34/1	
537	Włoscibórz	176	Włoscibórz	32/2	
538	Włoscibórz 30	550	Włoscibórz	56/6	
539	Zalesie 3	520	Zalesie	234/3	
540	Zalesie 7	500	Zalesie	172	
541	Zalesie 7/4	160	Zalesie	239	
542	Zalesie 9	690	Zalesie	177	
543	Zalesie 17	100	Zalesie	84/2	
544	Zalesie 21	666	Zalesie	70/3	
545	Zalesie 22	125	Zalesie	68/3	
546	Zalesie 26	204	Zalesie	105/2	
547	Zalesie 31	894	Zalesie	112	
548	Zalesie 32	1250	Zalesie	114	
549	Zalesie 33	400	Zalesie	116	
550	Zalesie 40	113	Zalesie	145	zutylicowano w 2012 115m2 zutylicowano w 2014r. 1,13mg
551	Zalesie 41	110	Zalesie	471	
552	Zalesie 44	776	Zalesie	148,46/2	
	Zalesie 45		Zalesie	149	zutylicowano w 2015r. 1,811Mg
553	Zalesie 46	555	Zalesie	153	
554	Zalesie 47	500	Zalesie	152	
555	Zalesie 29	200	Zalesie	107/3	
556	Zboże 2	1000	Zboże	61	
557	Zboże 5	210	Zboże	63	
558	Zboże 7	350	Zboże	65/4	
559	Zboże 9	250	Zboże	67/2	
560	Zboże 11	270	Zboże	70/4	
561	Zboże 15	250	Zboże	27	
562	Zboże 15 a	245	Zboże	28/2	
563	Zboże 16	564	Zboże	29/2	
564	Zboże 17	44	Zboże	31	zutylicowano w 2014r. 2,21 Mg
565	Zboże 18	165	Zboże	32	

566	Zboże 21	100	Zboże	34/1
	Zboże 23		Zboże	48
567	Zboże 23	50	Zboże	47/1
568	Zboże 24	196	Zboże	234
569	Zboże 25	784	Zboże	302
570	Zboże 26	400	Zboże	241
571	Zboże 27	124	Zboże	238
572	Zboże 30	360	Zboże	204/10
573	Zboże 32	200	Zboże	158
574	Zboże 33	530	Zboże	139
575	Zboże 34	780	Zboże	20
576	Zboże 35	300	Zboże	18/3
577	Zboże 36	50	Zboże	142
578	Zboże 42/1	55	Zboże	269
579	Zboże 42/2	55	Zboże	269
580	Zboże 50	593	Zboże	139
581	Zboże	120	Zboże	249/2
582	Zboże	400	Zboże	70/3
583	Wysoka Krajeńska 3	250	Wysoka Krajeńska	89/2
584	Wysoka Krajeńska 3		Wysoka Krajeńska	89/1
585	Wysoka Krajeńska 6	600	Wysoka Krajeńska	86/2
586	Wysoka Krajeńska 7	820	Wysoka Krajeńska	61/4
587	Wysoka Krajeńska 12	400	Wysoka Krajeńska	33
588	Wysoka Krajeńska 13a	110	Wysoka Krajeńska	29/5
589	Wysoka Kraj. 14	160	Wysoka Krajeńska	30/1
590	Wysoka Kraj. 15a	350	Wysoka Krajeńska	32/14
591	Wysoka Kraj.20	380	Wysoka Krajeńska	45/2
592	Wysoka Kraj. 20a	400	Wysoka Krajeńska	44
593	Wysoka Kraj. 22	710	Wysoka Krajeńska	82
594	Wysoka Kraj. 23	600	Wysoka Krajeńska	51
595	Wysoka Kraj.25	220	Wysoka Krajeńska	54/1
596	Wysoka Kraj. 25a	716	Wysoka Krajeńska	55
597	Wysoka Kr.	994	Wysoka Krajeńska	54/4
	Wysoka Kraj.		Wysoka Krajeńska	58

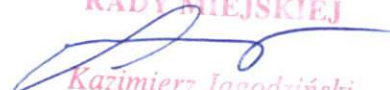
utylicacja w 2014r
1,575 Mg
utylicacja w 2014r
1,605 Mg


zutylicowano w
2012 350m2

utylicacja 270m2 w
2012

217002,55

PRZEWODNICZĄCY
RADY MIEJSKIEJ


Kazimierz Jagodziński



załącznik nr 3
do uchwały nr XVII/137/2016
RADY MIEJSKIEJ W SĘPÓLNIE KRAJEŃSKIM
z dnia 24 lutego 2016r.

6. FINANSOWE ASPEKTY REALIZACJI PROGRAMU

Usuwanie wyrobów zawierających azbest, zwłaszcza elementów budowlanych jest kosztowne i wymaga odpowiednich nakładów finansowych. Konieczne jest, zatem pozyskiwanie jak najwyższego wsparcia finansowego dla wszystkich działań związanych z usuwaniem azbestu.

W koszt likwidacji azbestu wchodzi:

- demontaż pokrycia wyrobów zawierających azbest,
- transport odpadu niebezpiecznego z miejsca rozbiórki do miejsca unieszkodliwienia poprzez składowanie,
- unieszkodliwienie poprzez składowanie odpadu niebezpiecznego na składowisku.

W związku z powyższym, powstało wiele przepisów prawnych zabraniających użytkowania azbestu, jak również zobowiązujących do usunięcia azbestu już istniejącego.

Źródła finansowania inwestycji ekologicznych związanych z gospodarką odpadami można podzielić na trzy grupy:

- **publiczne** – np. pochodzące z budżetu państwa, gminy, powiatu lub innych instytucji publicznych takich jak np. Wojewódzki Fundusz Ochrony Środowiska i Gospodarki Wodnej w Toruniu,
- **prywatne** – np. z banków komercyjnych, funduszy inwestycyjnych, towarzystw leasingowych,
- **prywatno-publiczne** – np. ze spółek prawa handlowego z udziałem gminy.

Dominującymi formami finansowania inwestycji ekologicznych są:

- zobowiązania kapitałowe – kredyty, pożyczki, obligacje, leasing,
- udziały kapitałowe – akcje i udziały w spółkach,
- dotacje.

Fundusze na unieszkodliwianie azbestu można pozyskać z:

- Regionalny Program Operacyjny (RPO) Województwa Kujawsko - Pomorskiego (fundusze strukturalne Unii Europejskiej w ramach poszczególnych programów

- pomocowych tzw. operacyjnych), przewiduje możliwość dofinansowania m.in. inwestycji związanych z bezpiecznym usuwaniem wyrobów azbestowych w ramach działania 2.2. Gospodarka odpadami oraz działania 7.1. Rewitalizacja zdegradowanych dzielnic miast. Działanie 2.2. obejmuje przedsięwzięcia polegające na usuwaniu i unieszkodliwianiu oraz transporcie odpadów azbestowych i innych odpadów niebezpiecznych z obiektów i sieci usług publicznych. Natomiast w ramach działania 7.1. możliwe jest finansowanie przedsięwzięć polegających m.in. na zastępowaniu elementów azbestowych w budynkach mieszkalnych wielorodzinnych.,
- Programu Rozwoju Obszarów Wiejskich na lata 2007- 2013,
 - pożyczki i dotacje ze środków Wojewódzkiego i Narodowego Funduszu Ochrony Środowiska, których beneficjentami są jednostki samorządu terytorialnego,
 - kredyty komercyjne i preferencyjne (z dopłatami Wojewódzkiego Funduszu Ochrony Środowiska i Gospodarki Wodnej do oprocentowania kredytu).

Banki najbardziej aktywnie wspierające inwestycje ekologiczne:

- Bank Ochrony Środowiska S.A. – który, ma statutowo nałożony obowiązek kredytowania inwestycji służących ochronie środowiska,
- Bank Gdański S.A.,
- Bank Światowy,
- Europejski Bank Odbudowy i Rozwoju.

Szacunkowy koszt usunięcia wyrobów azbestowych z terenu gminy Sępólno Krajeńskie

- Ilość wyrobów zawierających azbest występujących na terenie gminy – **ok. 3 255 Mg**
- Średni koszt usunięcia 1 Mg płyt azbestowo – cementowych – według uśrednionych danych z szeregu firm wykonawczych na grudzień 2015 r. – **1 000,00 zł**
- Szacunkowy koszt usunięcia wyrobów zawierających azbest z terenu całej gminy – **ok. 3 255 000,00zł**

PRZEWODNICZĄCY
RADY MIEJSKIEJ


Kazimierz Jagodziński