

### 2.2.3. Energia ciepła

Przy ul. Przemysłowej w Sępólnie Krajeńskim zlokalizowana jest ciepłownia administrowana przez Zakład Gospodarki Komunalnej Sp. z o.o. o mocy 8,5 MW plus dodatkowy 1 MW mocy w kotłowni wykorzystującej gaz ziemny.. Ciepłownia, zasilana słomą, dostarcza ciepło do:

- Osiedla Słowackiego,
- zakładów produkcyjnych i usługowych zlokalizowanych w okolicach ulicy Przemysłowej.

Ponadto, sieć ciepłownicza dostarcza energię ciepłą także do obiektów użyteczności publicznej m.in. do Centrum Sportu i Rekreacji, Centrum Kultury i Sztuki, Urzędu Miejskiego, Przedszkola., Szkoła Podstawowa nr 3, Liceum, Bank spółdzielczy i ZUS.

Ciepłownia dostarcza energii cieplnej wykorzystywanej głównie na potrzeby ogrzewania i ciepłej wody oraz potrzeb technologicznych zakładów produkcyjnych

Zabudowa jednorodzinna oraz zakłady produkcyjne i usługowe znajdujące się poza zasięgiem miejskiej sieci ciepłowniczej posiadają indywidualne systemy grzewcze oparte na gazie ziemnym, paliwach stałych oraz oleju opałowym.

### 2.2.4. Odpady

W dniu 23 stycznia 2013 r. weszła w życie ustawa z dnia 14 grudnia 2012 r. o odpadach (Dz. U. z 2013 r., poz. 21). Ustawa ta zastąpiła obowiązującą dotychczas ustawę z dnia 27 kwietnia 2001 r. o odpadach (t.j. Dz. U. z 2010 r., Nr 185, poz. 1243 z późn. zm.). Nowa ustawa o odpadach zgodnie z art. 1 *określa środki służące ochronie środowiska, życia i zdrowia ludzi zapobiegające i zmniejszające negatywny wpływ na środowisko oraz zdrowie ludzi wynikające z wytwarzania odpadów i gospodarowania nimi oraz ograniczające ogólne skutki użytkowania zasobów i poprawiające efektywność takiego użytkowania*. Nowa ustawa określa również:

- zasady gospodarki odpadami,
- plany gospodarki odpadami,
- uprawnienia, jakie wymagane są do gospodarowania odpadami,
- zasady prowadzenia rejestrów podmiotów wprowadzających produkty,
- zasady prowadzenia ewidencji odpadów.

W związku z wejściem w życie znowelizowanej ustawy z dnia 1 stycznia 2012 r. o utrzymaniu czystości i porządku w gminach, od dnia 1 lipca 2013 r. wprowadzone zostały radykalne zmiany w gospodarce odpadami komunalnymi. W myśl zapisów nowej ustawy Gmina została zobowiązana do wprowadzenia nowego systemu gospodarowania odpadami komunalnymi na swoim terenie, m.in. poprzez przyjęcie nowych Regulaminów utrzymania

czystości i porządku na terenie Gminy oraz z dniem 1 lipca objęcia wszystkich właścicieli nieruchomości na swoim terenie systemem gospodarowania odpadami komunalnymi.

Zgodnie z Regulaminem utrzymania **czystości i porządku na terenie Gminy Sępólno Krajeńskie**:

- właściciele nieruchomości są zobowiązani do utrzymania czystości i porządku oraz należytego stanu sanitarno-higienicznego i estetycznego nieruchomości poprzez prowadzenie selektywnej zbiórki i przekazywanie odbiorcy odpadów komunalnych w terminach wyznaczonych harmonogramem,
- selektywne zbieranie odpadów dotyczy: przeterminowanych leków i chemikaliów, zużytych baterii i akumulatorów, zużytego sprzętu elektrycznego i elektronicznego, mebli i innych odpadów wielkogabarytowych, odpadów budowlanych i rozbiórkowych, odpadów zielonych, papieru i tektury, szkła bezbarwnego, szkła kolorowego, tworzywa sztucznego typu PET, tworzywa sztucznego typu plastik przemysłowo-gospodarczy, metali, popiołu, opakowań wielomateriałowych, odpadów komunalnych ulegających biodegradacji.
- odpady zbierane selektywnie winny być gromadzone w pojemnikach i workach w następującej kolorystyce:
  - niebieski – z przeznaczeniem na plastik;
  - zielony – z przeznaczeniem na odpady kuchenne ulegające biodegradacji oraz odpady zielone;
  - żółty – z przeznaczeniem na metale;
  - czerwony – z przeznaczeniem na szkło bezbarwne i kolorowe;
  - biały - z przeznaczeniem na papier i tekturę.
- pojemniki i worki na odpady komunalne należy ustawić w miejscach łatwo dostępnych dla ich użytkowników i pracowników jednostki wywozowej w sposób nie powodujący uciążliwości dla mieszkańców i osób trzecich;
- odpady komunalne wielkogabarytowe są odbierane w terminach wyznaczonych przez przedsiębiorcę odbierającego odpady, co najmniej dwa razy do roku;
- odbieranie zużytego sprzętu elektrycznego i elektronicznego jest prowadzone w terminach wyznaczonych przez przedsiębiorcę odbierającego odpady komunalne z częstotliwością co najmniej jeden raz do roku;
- odbieranie odpadów zielonych, nie gromadzonych w kompostownikach, odbywa się będzie w okresie od 1 kwietnia do 31 października dwa razy w miesiącu;
- odbieranie popiołu odbywa się będzie w okresie od 1 października do 30 kwietnia dwa razy w miesiącu;

- przeterminowane leki należy przekazywać do punktów zbiórki zlokalizowanych na terenie aptek;
- użyte baterie i akumulatory inne niż przemysłowe i samochodowe należy przekazywać do punktów zbiórki zlokalizowanych w budynkach użyteczności publicznej;

Gmina Sępólno Krajeńskie, zgodnie z *Planem gospodarki odpadami województwa kujawsko-pomorskiego na lata 2012-2017 z perspektywą na lata 2018-2023*, należy do Regionu Tucholsko-Grudziądzkiego, dla którego regionalną instalacją przetwarzania odpadów komunalnych (tzw. RIPOK). Dla Regionu Tucholsko – Grudziądzkiego wyznaczono następujące instalacje:

- **Bładowo gm. Tuchola** - „mały RIPOK” projektowany w zakresie MBP, kompostowania odpadów zielonych i składowiska;
- **Sulnówko gm. Świecie** - „mały RIPOK” w trakcie budowy;
- **Zakurzewo gm. Grudziądz** - „duży RIPOK” w trakcie budowy.

Instalacje do zastępczej obsługi regionów do czasu uruchomienia RIPOK (stan na 2012 r.) dla Regionu Tucholsko – Grudziądzkiego:

- **Bładowo gm. Tuchola** -Sortownia odpadów surowcowych; Składowisko odpadów innych niż niebezpieczne i obojętne;
- **Milewo – Twarda Góra gm. Nowe** - Składowisko odpadów innych niż niebezpieczne i obojętne;
- **Sulnówko gm. Świecie** - Sortownia odpadów komunalnych;
- **Zakurzewo gm. Grudziądz** - Sortownia odpadów komunalnych, Składowisko odpadów innych niż niebezpieczne i obojętne.

Na terenie Gminy Sępólno Krajeńskie istnieje składowisko odpadów komunalnych, ale nie jest ono eksploatowane. Po wprowadzeniu zmian w przepisach dotyczących gospodarowania odpadami komunalnymi wysypisko to nie spełnia wymagań prawnych.

#### 2.2.5. Infrastruktura drogowa

Przez teren Gminy Sępólno Krajeńskie przebiegają szlaki komunikacyjne o znaczeniu:

- krajowym - droga nr 25 relacji Bobolice - Biały Bór - Człuchów - Kamień Krajeński - Sępólno Krajeńskie - Koronowo -Bydgoszcz - Inowrocław - Strzelno - Ślesin - Konin - Kalisz - Ostrów Wielkopolski - Antonin – Oleśnica,
- wojewódzkim – droga nr 241 (Tuchola - Sępólno - Więcbork - Nakło - Wągrowiec),
- powiatowym o łącznej długości 98,9 km, zaliczamy tutaj drogi:
  - nr 1108C o przebiegu Kamień Krajeński – Trzciany,

- nr 1112C o przebiegu Trzciany – Wałdowo – Gostycyn,
  - nr 1116C o przebiegu Stare Gronowo – gr. woj. – Piaseczno,
  - nr 1120C o przebiegu Lipka – gr. woj. – Sępólno Krajeńskie,
  - nr 1121C o przebiegu Jazdowo – Iłowo – Sępólno Krajeńskie,
  - nr 1122C o przebiegu Zalesniak – Iłowo – Sypniewo,
  - nr 1132C o przebiegu Sępólno Krajeńskie – Jastrzębiec,
  - nr 1105C o przebiegu Dąbrowa – Kamień Krajeński,
  - nr 1111C o przebiegu Mała Cerkwica – Zalesie – Wałdowo,
  - nr 1113C o przebiegu Włóścibórz – Przepałkowo,
  - nr 1114C o przebiegu Wałdowo – Olszewka,
  - nr 1115C o przebiegu Wałdowo – Wilkowo,
  - nr 1117C o przebiegu Lutówko – Zalesniak,
  - nr 1118C o przebiegu Płocicz – Piaseczno,
  - nr 1119C o przebiegu Lutówko – Lutowo,
  - nr 1129C o przebiegu Sępólno Krajeńskie – Nowy Dwór – Więcbork,
  - nr 1131C o przebiegu Świdwie – Świdwie stacja PKP,
  - nr 1133C o przebiegu Więcbork – Wielowicz,
  - nr 1136C o przebiegu Zboże – Wysoka Krajeńska.
- gminnym, których łączna długość wynosi 125,93 km.

**Tabela 20. Wykaz dróg gminnych na terenie Gminy Sępólno Krajeńskie**

Nazwa drogi lub relacja drogi	Długość drogi w granicach Gminy (km)	Nawierzchnia	Stan techniczny drogi
Dziechowo Wybudowanie -Lutówko Młyn	2,3	gruntowa	Dostateczna
Mała Cerkwica - Sępólno Kraj.	3,5	tłuczniowa	Dostateczna
Sikorz - Włóścibórz	5,3	tłuczniowa	Dostateczna
Droga nr. 241 - wybudowanie Sikorskie	3,1	gruntowa	Dostateczna
Mała Cerkwica - Włóścibórz	3,5	gruntowo - tłuczniowe	Dostateczna

Zalesie - Skarpa - Włóścibórz	3,5	tłuczniowo - gruntowe	Dostateczna
Włóścibórz - Teklanowo	2,8	gruntowa	Dostateczna
Wilkowo - gr. Gminy Tuchola	1,8	gruntowa	Dostateczna
Waldówko - Mała Klonia	2,4	gruntowa	Dostateczna
Waldówko - Olszewka	2,7	tłuczniowo - asfaltowa	Dobry
Wybudowanie Sikorskie -Niechorz	1,7	Tłuczniowa	Dostateczna
Sępólno Krajeńskie - Niechorz	4,2	gruntowa	Dostateczna
Lutowo - Radońsk	2,6	asfaltowa	Dostateczna
Wiśniewa - Kawie	1,4	asfaltowa	Dostateczna
Nowy Dwór - Zboże	1,6	tłuczniowa	Dostateczna
Wysoka Krajeńska - droga nr 01113C	1,3	gruntowa	Dostateczna
Granica gminy - Dziechowo	2,5	gruntowa	Dostateczna
Granica gminy - Mała Cerkwica	3,2	gruntowa	Dostateczna
Granica gminy - Toboły	3,0	gruntowa	Dostateczna
Tekla nowo - Waldowo	1,8	gruntowa	Dostateczna
Waldowo - Waldówko	2,8	tłuczniowo - gruntowe	Dostateczna
Waldowo - Komierowo	3,3	tłuczniowa	Dostateczna
Niechorz - Szynwałd	2,8	tłuczniowa	Dostateczna
Świdwie - Niechorz	3,5	gruntowa	Dostateczna
Sikorz Wybudowanie - Niechorz	4,2	tłuczniowo - gruntowe	Dostateczna

STRATEGIA ROZWOJU GMINY SĘPÓLNO KRAJEŃSKIE NA LATA 2014 - 2020

Sępólno Krajeńskie - Komierowo	7,3	tłuczniowo - gruntowe	Dostateczna
Granica gminy Czyżkowski Młyn	3,2	gruntowa	Dostateczna
Czyżkowski Młyn - Jazdrowo	2,6	gruntowa	Dostateczna
Niechorz - Sośno - granica gminy	2,5	gruntowa	Dostateczna
Droga Wojewódzka nr 241 - Świdwie	0,6	gruntowa	Dostateczna
Iłowo - Zakrzewek	2,4	gruntowa	Dostateczna
Granica gminy - Więcbork	0,3	gruntowa	Dostateczna
Granica gminy Stare Gronowo	1,0	gruntowa	Dostateczna
Lutowo - Zaleśniak - Sypniewo	2,8	gruntowa	Dostateczna
Wiśniewa - Lutowo	2,3	asfalt	Bardzo dobra
Trzciany - Sikorz	2,1	gruntowa	Dostateczna
ul. Baczyńskiego	0,84	asfaltowa	Bardzo dobry
ul. Bajkowa	0,225	asfaltowa	Dobry
ul. Bema	0,225	kamień wapienny	Dostateczna
ul. Bergera	0,4	asfaltowa	Dobry
ul. Boczna	0,085	asfaltowa	Dobry
ul. BoWid	0,815	asfaltowa	Dobry
ul. Brzozowa	0,18	asfaltowa	Bardzo dobry
ul. Buczka	0,23	asfaltowa	Dobry

## STRATEGIA ROZWOJU GMINY SĘPÓLNO KRAJEŃSKIE NA LATA 2014 - 2020

ul. Broniewskiego	0,37	gruntowa	Dostateczny
ul. Chopina	0,56	gruntowa	Dostateczny
ul. Cicha	0,375	gruntowa	Dostateczny
ul. Farna	0,09	asfaltowa	Dobry
ul. Jeziorna	0,52	asfaltowa + polbruk	Dobry
ul. Kiepury	0,23	gruntowa	Dostateczny
ul. Kochanowskiego	0,62	gruntowa	Dostateczny
ul. Komierowska	0,42	asfaltowa	Dostateczny
ul. Kopernika	0,29	gruntowa	Dostateczny
ul. Kossaka	0,26	gruntowa	Dostateczny
ul. Konopnickiej	0,3	gruntowa	Dostateczny
ul. Kościelna	0,24	asfaltowa	Dobry
ul. Krasickiego	0,57	gruntowa	Dostateczny
ul. Krótka	0,05	polbruk	Bardzo dobry
ul. Krzyżowa	0,15	trylinka	Dobry
ul. Kusocińskiego	0,17	gruntowa	dostateczny
ul. Kwiatowa	0,26	polbruk	Bardzo dobry
ul. Kisielewskiego	0,06	gruntowa	Bardzo dobry
ul. Al. Lipowa	0,4	asfaltowa	Dobry
ul. Leśna	0,51	asfaltowa	Dobry
ul. Letniskowa	0,2	polbruk	Bardzo dobry
ul. Małcużyńskiego	0,21	gruntowa	Dostateczny
ul. Młyńska	0,58	asfaltowa	Bardzo dobry

STRATEGIA ROZWOJU GMINY SĘPÓLNO KRAJEŃSKIE NA LATA 2014 - 2020

ul. Mickiewicza	0,65	gruntowa + tłuczeń	Dostateczny
ul. Matejki	0,15	asfaltowa	Dobry
ul. Moniuszki	0,27	gruntowa	Dostateczny
ul. Nałkowskiej	0,18	gruntowa	Dostateczny
ul. Nowy Rynek	0,16	asfaltowa	Dostateczny
ul. Niechorska	0,82	asfalt, płytki, gruntowa	Dobry
Na Skarpie	0,17	gruntowa	Dostateczny
ul. Odrodzenia	0,43	asfaltowa	Dostateczny
ul. Ogrodowa	1,05	plyty, gruntowa, trylinka	Dostateczny
ul. Orzeszkowej	0,6	asfaltowa, gruntowa	Dostateczny
ul. Osiedle Leśne	0,24	polbruk + gruntowa	Bardzo dobry, dostateczny
ul. Osiedle Słowackiego	0,4	betonowa	Bardzo dobry
ul. Parkowa	0,475	asfaltowa	Dobry
ul. Plażowa	0,48	pol bruk	Bardzo dobry
Plac Wolności	0,17	asfaltowa	Dostateczny
ul. Podgórna	0,17	asfaltowa	Dostateczny
ul. Polna	0,625	kostka, asfaltowa	Bardzo dobry
ul. Pokrzywnickiego	0,34	asfaltowa	Dobry
ul. Przemysłowa	0,9	betonowa, trylinka, płyty	Dostateczny
ul. Przesmyk	0,06	gruntowa	Dobry
ul. Radosna	0,25	gruntowa	Dostateczny
ul. Ratuszowa	0,12	asfaltowa	Dobry
ul. Reymonta	0,2	gruntowa + tłuczeń	Dostateczny



STRATEGIA ROZWOJU GMINY SĘPÓLNO KRAJEŃSKIE NA LATA 2014 - 2020

ul. Rzeczna	0,8	gruntowa	Dostateczny
ul. Sawickiej	0,57	gruntowa	Dostateczny
ul. Sadowa	0,15	polbruk	Bardzo dobry
ul. Składowa	0,555	płyty betonowe	Dostateczny
ul. Słoneczna	0,27	asfaltowa	Dobry
ul. Sportowa	0,61	asfalt	Dobry
ul. Stodolna	0,09	gruntowa	Dostateczny
ul. Studzienna	0,1	asfaltowa	Dobry
ul. Spadowa	0,105	bruk	Dobry
ul. 27 Stycznia	0,4	asfalt	Dobry
ul. Szkolna	0,26	asfaltowa	Bardzo dobry
ul. Średnia	0,19	asfaltowa	Dobry
ul. Tartaczna	0,60	polbruk	Bardzo dobry
ul. Turystyczna	0,30	asfaltowa	Bardzo dobry
ul. Wodna	0,14	trylinka	Dobry
ul. Wysoka	0,32	trylinka	Dobry
ul. Wczasowa	0,15	polbruk	Bardzo dobry
ul. Wypoczynkowa	0,15	polbruk	Bardzo dobry
ul. Wieniawskiego	0,58	gruntowa	Dostateczny
ul. Wyspiańskiego	0,65	asfaltowa	Dobry
ul. Wiatrakowa	0,18	gruntowa	Dostateczny
ul. Więcborska	0,48	gruntowa	Dostateczny
ul. Zielona	0,22	polbruk	Bardzo dobry

ul. Zakątek	0,17	gruntowa	Dostateczny
-------------	------	----------	-------------

Źródło: Dane Urzędu Miejskiego w Sępólnie Krajeńskim  
Sieć dróg zlokalizowana na terenie Gminy Sępólno Krajeńskie jest zróżnicowana pod względem utwardzenia. Drogi krajowe i wojewódzkie mają nawierzchnię utwardzoną ulepszoną, podobnie większość dróg powiatowych (90%) i część dróg gminnych (16%). Pozostałe mają nawierzchnię żwirową lub gruntową.

### 2.2.6. Mieszkalnictwo

Ogólna liczba mieszkań w Gminie Sępólno Krajeńskie na koniec 2010 r. wynosiła 4 737 i wzrosła od 2005 r. o 2,34%. Tabela 19 wskazuje, że największy wzrost mieszkań występuje w zasobach osób fizycznych. Natomiast tendencja malejąca liczby mieszkań występuje w zasobach komunalnych Gminy.

Tabela 21. Stan infrastruktury mieszkaniowej na terenie Gminy Sępólno Krajeńskie

Wyszczególnienie	Jednostka miary	2005	2006	2007	2008	2009	2010
<b>Ogółem</b>							
mieszkania	mieszk.	4628	4649	4667	4702	4713	4737
izby	izba	18444	18557	18654	18829	18885	19011
powierzchnia użytkowa mieszkań	m <sup>2</sup>	343451	346227	348531	352745	354062	357414
<b>zasoby gmin</b>							
mieszkania	mieszk.	386	386	359	-	-	-
izby	izba	1526	1526	1414	-	-	-
powierzchnia użytkowa mieszkań	m <sup>2</sup>	19440	19440	18142	-	-	-
<b>zasoby spółdzielni mieszkaniowych</b>							
mieszkania	mieszk.	651	651	566	-	-	-
izby	izba	2246	2246	1953	-	-	-
powierzchnia użytkowa mieszkań	m <sup>2</sup>	33888	33888	29461	-	-	-
<b>zasoby zakładów pracy</b>							

mieszkania	mieszk.	141	141	141	-	-	-
izby	izba	478	478	478	-	-	-
powierzchnia użytkowa mieszkań	m2	8697	8697	8697	-	-	-
<b>zasoby osób fizycznych</b>							
mieszkania	mieszk.	3443	3464	3594	-	-	-
izby	izba	14166	14279	14781	-	-	-
powierzchnia użytkowa mieszkań	m2	281004	283780	291809	-	-	-
<b>zasoby pozostałych podmiotów</b>							
mieszkania	mieszk.	7	7	7	-	-	-
izby	izba	28	28	28	-	-	-
powierzchnia użytkowa mieszkań	m2	422	422	422	-	-	-

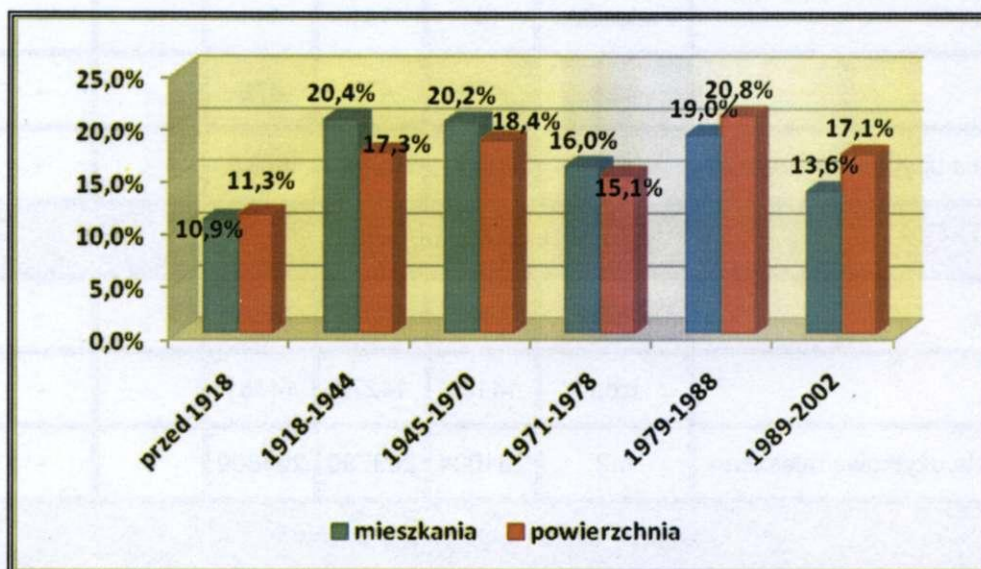
Źródło: Dane GUS

Systematycznemu choć niewielkiemu wzrostowi liczby mieszkań na terenie Gminy Sępólno Krajeńskie towarzyszy ciągły wzrost ich powierzchni. W ostatnim roku analizy w porównaniu z rokiem 2002 powierzchnia mieszkań na terenie Gminy zwiększyła się o 35 307 m<sup>2</sup> (10,96%).

Wykres 8 ilustruje strukturę wiekową budynków wg liczby mieszkań i powierzchni. Wynika z niego, że na terenie Gminy przeważającą większość stanowią budynki wybudowane w latach 1918-1944, 1945-1970 oraz 1979-1988, zaś największą powierzchnię mają budynki wybudowane w latach 1979-1988 oraz 1945-1970.

Technologie zastosowane w budynkach funkcjonujących na terenie Gminy zmieniały się wraz z upływem czasu i rozwojem nowych technologii wykonania materiałów budowlanych oraz wymogów normatywnych. Począwszy od najstarszych budynków, w których zastosowano mury wykonane z cegły oraz kamienia wraz z drewnianymi stropami, a kończąc na budynkach najnowocześniejszych, w których zastosowano ocieplenie przegród budowlanych materiałami termoizolacyjnymi.

**Wykres 17. Struktura wiekowa budynków wg liczby mieszkań i powierzchni w Gminie Sępólno Krajeńskie**



Źródło: Dane GUS

Gmina posiada opracowany *Wieloletni Program Gospodarowania Mieszkaniowym Zasobem Gminy Sępólno Krajeńskie na lata 2012 – 2016*, którego głównym celem jest dążenie do racjonalnego i efektywnego gospodarowania posiadanym zasobem mieszkaniowym. Na terenie Gminy znajduje się 326 lokali mieszkalnych (w tym 35 lokali socjalnych) o łącznej powierzchni 15 230,86 m<sup>2</sup>. Budynki należące do zasobu mieszkaniowego Gminy zostały zbudowane na początku XX wieku, przez co stopień ich zużycia jest duży.

### 2.2.7. Podsumowanie

Poprawy wymaga istniejąca infrastruktura drogowa nie tylko w zakresie poprawy istniejącej nawierzchni, ale również w zakresie stworzenia nowej, gdyż na terenie Gminy nadal w dużym stopniu występują drogi o nieutwardzonej nawierzchni.

Widoczne są również dysproporcje w zakresie długości sieci wodociągowej i kanalizacyjnej między obszarem wiejskim oraz miejskim Gminy, w związku z tym Gmina w najbliższych latach planuje rozbudowy kanalizacji sanitarnej na terenie m. Sępólno Krajeńskie oraz realizację przydomowych oczyszczalni ścieków przy zabudowie rozproszonej na obszarach wiejskich.

Usługi komunalne	
MOCNE STRONY	SŁABE STRONY
wysoki stopień zwodociągowania Gminy	niewystarczający poziom skanalizowania obszarów wiejskich gminy
sieć gazowa na terenie m. Sępólno Krajeńskie	niedostateczny stan techniczny mieszkań komunalnych

sieć ciepłownicza na terenie m. Sępólno Krajeńskie	
istnienie ścieżek rowerowych i chodników	
dobry stan techniczny dróg	

### 3. Analiza budżetu Gminy Sępólno Krajeńskie w latach 2008-2012

W celu prawidłowej budowy prognoz konieczna jest diagnoza badanego zjawiska, co wiąże się ze zbadaniem przeszłego oraz teraźniejszego stanu prognozowanych procesów. W tym celu dokonano analizy dochodów oraz wydatków budżetu Gminy Sępólno Krajeńskie w latach 2008 - 2012.

#### 3.1. Dochody budżetu Gminy Sępólno Krajeńskie

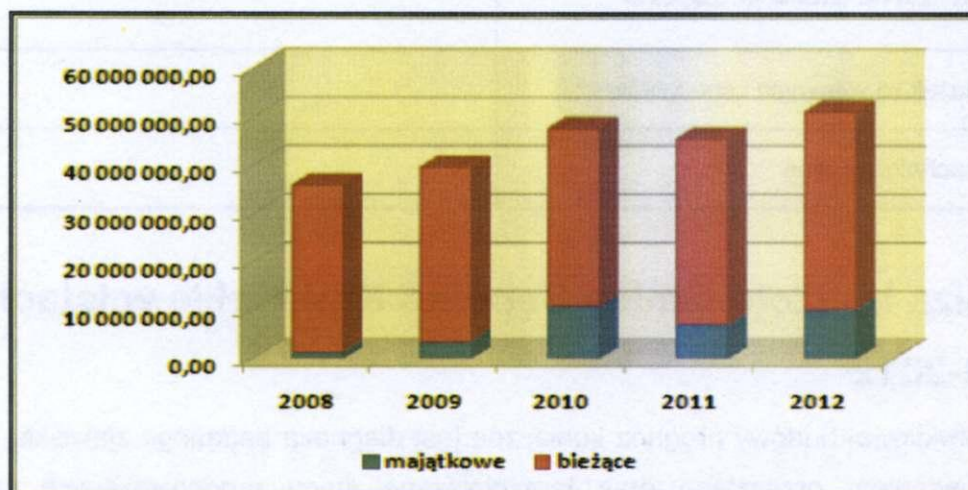
Dane dotyczące zmiany struktury poszczególnych dochodów budżetu Gminy Sępólno Krajeńskie w latach 2008 – 2012 przedstawionow tabeli 22.

**Tabela 22. Struktura dochodów majątkowych i bieżących Gminy Sępólno Krajeńskie w latach 2008 - 2012**

Dochody	2008	2009	2010	2011	2012
ogółem	35 832 172,98	39 525 963,91	47 581 945,06	45 456 287,39	51 074 927,82
majątkowe	1 182 775,79	3 490 821,06	10 917 150,63	7 031 425,60	10 103 564,03
% udział d. majątkowych	3,30%	8,83%	22,94%	15,47%	19,78%
bieżące	34 649 397,19	36 035 142,85	36 664 794,43	38 424 861,79	40 971 363,79
% udział d. bieżących	96,70%	91,17%	77,06%	84,53%	80,22%

Źródło: Opracowanie własne na podstawie GUS

#### Wykres 18. Kwotowy udział poszczególnych dochodów w budżecie Gminy w latach 2008 - 2012



Źródło: Opracowanie własne

Struktura dochodów Gminy Sępólno Krajeńskie na przestrzeni analizowanych lat wykazuje tendencję wzrostową (oprócz roku 2011, gdzie nastąpił spadek dochodów Gminy w stosunku do roku poprzedniego). Od 2008 r. nastąpił wzrost dochodów Gminy Sępólno Krajeńskie o 42,54%. Udział dochodów bieżących w 2008 r. wyniósł 96,70%, w 2009 – 91,17%, w 2010 r. – 77,06%, w 2011 – 84,53%, a w roku 2012 – 80,22%. Dochody bieżące są źródłem finansowania zadań własnych danej jednostki samorządu terytorialnego i to na ich wysokość gmina ma możliwość oddziaływania. Im większy udział mają one w budżecie, tym łatwiejszy i bardziej przewidywalny jest proces prognozowania budżetu. Wzrostowi dochodów bieżących sprzyja wzrost lokalnej bazy ekonomicznej możliwy do osiągnięcia m.in. w wyniku realizacji inwestycji służących lokowaniu nowej oraz dalszemu rozwojowi istniejącej działalności gospodarczej oraz rozwojowi mieszkalnictwa. Procesy te z kolei w dłuższym okresie czasu zwiększają bazę podatkową.

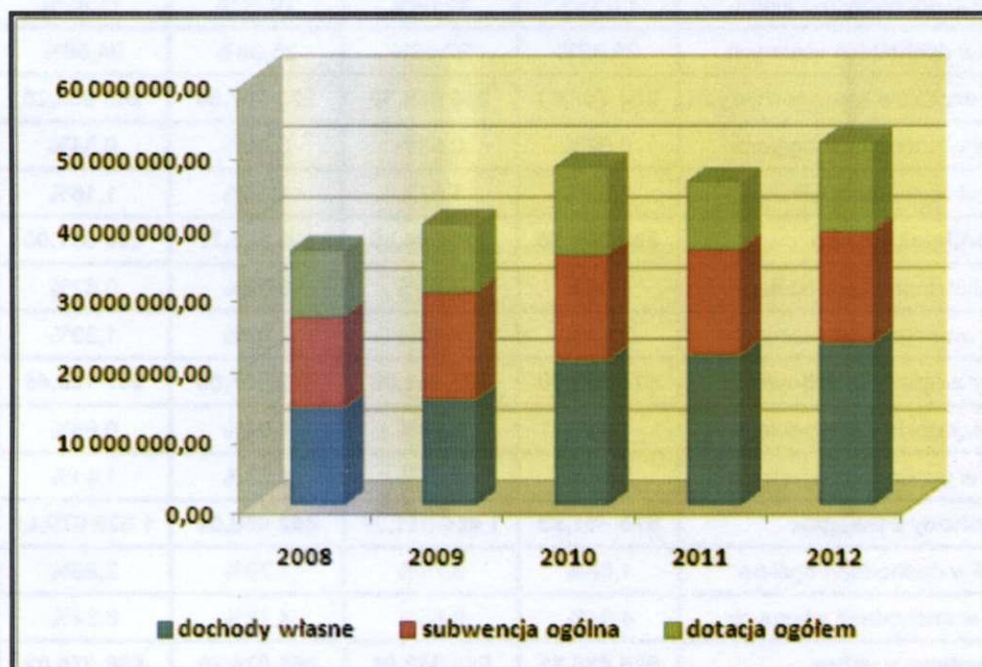
Tabela 23. Dochody Gminy Sępólno Krajeńskie w latach 2008 – 2012

Dochody	2008	2009	2010	2011	2012
dochody własne	13 679 405,85	14 868 651,33	20 394 155,86	21 143 327,94	22 832 186,31
% udział w dochodach ogółem	38,17%	37,62%	42,86%	46,51%	44,70%
subwencja ogólna	12 821 062,00	15 051 040,00	14 806 558,00	14 889 973,00	15 596 004,00
% udział w dochodach ogółem	35,77%	38,08%	31,12%	32,76%	30,54%

dotacja ogółem	9 341 705,13	9 606 272,58	12 381 231,20	9 422 986,45	12 646 737,51
% udział w dochodach ogółem	26,06%	24,30%	26,02%	20,73%	24,76%
<b>DOCHODY OGÓŁEM</b>	<b>35 842 172,98</b>	<b>39 525 963,91</b>	<b>47 581 945,06</b>	<b>45 456 287,39</b>	<b>51 074 927,82</b>

Źródło: Dane GUS

Wykres 19. Struktura dochodów własnych Gminy Sępólno Krajeńskie



Źródło: Opracowanie własne

Analizując strukturę dochodów Gminy Sępólno Krajeńskie z podziałem na ich rodzaj, to największy udział w analizowanym okresie stanowiły dochody własne gminy. Najmniejszy udział w dochodach Gminy stanowiły dotacje.