

UCHWAŁA NR XXIX/286/2000

Rady Miejskiej w Sępólnie Krajeńskim
z dnia 29 grudnia 2000r.

w sprawie przystąpienia do opracowywania miejscowego planu zagospodarowania przestrzennego terenu pod zakład usługowo rzemieślniczy z zabudową mieszkaniową w Sępólnie Kraj.

Na podstawie art. 18 ust. 2 pkt. 5 ustawy z dnia 8 marca 1990 r. O samorządzie gminnym (Dz. U z 1996 r. Nr 13, poz. 74 z późn. zm.) oraz art. 12 ust. 1 ustawy z dnia 7 lipca 1994r. O zagospodarowaniu przestrzennym (jedn. tekst Dz. U. z 1999r. Nr 15, poz. 139 z późn. zm.)

Rada Miejska
uchwala co następuje:

§ 1

Przystąpić do opracowania miejscowego planu zagospodarowania przestrzennego terenu - działki nr 479 i części działki nr 481 – położonych w Sępólnie Kraj. pod zakład usługowo rzemieślniczy wraz z zabudową mieszkaniową zgodnie z załącznikiem

§ 2

W planach uwzględnić - w zależności od potrzeb - zakres opracowania wynikający z art. 10 ust.1 ustawy z dnia 7 lipca 1994r. o zagospodarowaniu przestrzennym

§ 3

Wykonanie uchwały zleca się Zarządowi Miejskiemu.

§ 4

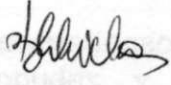
Uchwała wchodzi w życie z dniem podjęcia.

Przewodniczący
Rady Miejskiej
Edward Stachowicz
Edward Stachowicz

RADCA PRAWNY
Katarzyna Podmokły
mgr Katarzyna Podmokły

24.XII.00, Sępólnie Kraj.
ogodzenie z prawnikiem

W związku z wnioskiem zainteresowanego zamierzającego rozbudować istniejący zakład wulkanizacyjny, niezbędna jest zmiana w miejscowym planie zagospodarowania przestrzennego Sępólna Kraj. Teren do tej pory teren ten nie objęty był żadnym zapisem co uniemożliwia poczynienie nakładów inwestycyjnych. Wniosek uzyskał pozytywne opinie : Zarządu Osiedla Nr 1, Komisji Gospodarki Komunalnej i Mieszkaniowej oraz Porządku Publicznego i Bezpieczeństwa Obywateli jak i również Zarządu Miejskiego.



W sprawie przystąpienia do odroczenia terminu przedłożenia projektu planu zagospodarowania przestrzennego w sprawie zmiany miejscowego planu zagospodarowania przestrzennego w miejscowości Sępólna Kraj.

Wg podania z dnia 15.01.2010 r. nr 10/10/10, w sprawie zmiany miejscowego planu zagospodarowania przestrzennego w miejscowości Sępólna Kraj, w sprawie zmiany miejscowego planu zagospodarowania przestrzennego w miejscowości Sępólna Kraj, w sprawie zmiany miejscowego planu zagospodarowania przestrzennego w miejscowości Sępólna Kraj.


Rada Miejska
podjęła uchwałę

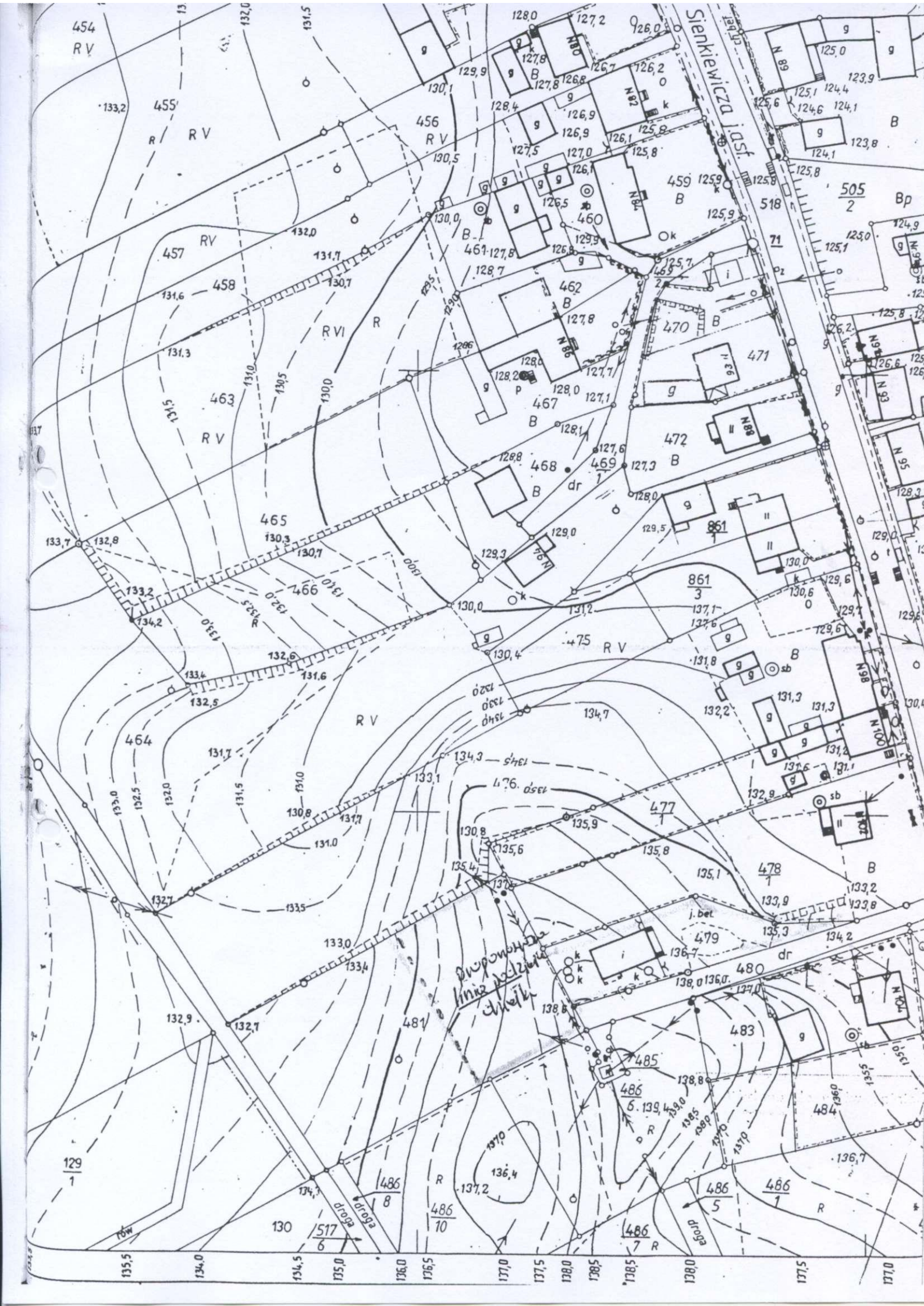
W sprawie zmiany miejscowego planu zagospodarowania przestrzennego w miejscowości Sępólna Kraj, w sprawie zmiany miejscowego planu zagospodarowania przestrzennego w miejscowości Sępólna Kraj, w sprawie zmiany miejscowego planu zagospodarowania przestrzennego w miejscowości Sępólna Kraj.

W sprawie zmiany miejscowego planu zagospodarowania przestrzennego w miejscowości Sępólna Kraj, w sprawie zmiany miejscowego planu zagospodarowania przestrzennego w miejscowości Sępólna Kraj, w sprawie zmiany miejscowego planu zagospodarowania przestrzennego w miejscowości Sępólna Kraj.

Wykonanie uchwały powierza się Zarządowi Miejskiemu

Uchwała wydana w trybie sesyjnym





woj.kujawsko - pomorskie
powiat : Sępoleński
gmina Sępólno Kr.

miasto SĘPÓLNO Kr.


obręb 4 dz. 479

Mapa zasadnicza
skala 1: 1000



Starostwo Powiatowe
w Sępólnie Kr.,
Wydział Geodezji i Katastru
14-200-00001
Instytut Geodezji i Kartografii

SĘPÓLNO KR. 2000-10-26

Starosta Powiatowy
Geodezja i Katastr

mgr inż. Andrzej Łebiecki

135,5

135,0

134,5

134,0

133,5