

**UCHWAŁA NR XXV/166/12
RADY MIEJSKIEJ W SĘPÓLNI KRAJEŃSKIM**

z dnia 27 września 2012 r.

w sprawie podziału Gminy Sępólno Krajeńskie na okręgi wyborcze

Na podstawie art. 419 § 2 i 3 ustawy z dnia 5 stycznia 2011 r. – Kodeks wyborczy (Dz. U. Nr 21, poz. 112, Nr 26, poz. 134, Nr 94, poz. 550, Nr 102, poz. 588, Nr 134, poz. 777, Nr 147, poz. 881, Nr 149, poz. 889, Nr 171, poz. 1016, Nr 217, poz. 1281 oraz z 2012 r. poz. 849) w związku z art. 13 ustawy z dnia 5 stycznia 2011 r. – Przepisy wprowadzające ustawę – Kodeks wyborczy (Dz. U. Nr 21, poz. 113, Nr 102, poz. 588, Nr 147, poz. 881 oraz Nr 149, poz. 889) na wniosek Burmistrza Sępólna Krajeńskiego, uchwała się, co następuje:

§ 1. Dla wyboru Rady Miejskiej w Sępólnie Krajeńskiej dokonuje się podziału Gminy Sępólno Krajeńskie na okręgi wyborcze, ustalając ich numery i granice oraz liczbę radnych wybieranych w każdym okręgu wyborczym, zgodnie z załącznikiem do niniejszej uchwały.

§ 2. Uchwałę przekazuje się Wojewodzie Kujawsko – Pomorskiemu oraz Komisarzowi Wyborczemu w Bydgoszczy.


§ 3. Uchwałę ogłasza się w Dzienniku Urzędowym Województwa Kujawsko – Pomorskiego, w Biuletynie Informacji Publicznej Gminy Sępólno Krajeńskie oraz podaje się do publicznej wiadomości poprzez wywieszenie na tablicy ogłoszeń w Urzędzie Miejskim w Sępólnie Krajeńskiej oraz na tablicach i słupach ogłoszeniowych w jednostkach pomocniczych Gminy Sępólno Kraj.

§ 4. Na ustalony podział gminy na okręgi wyborcze wyborcom, w liczbie co najmniej 15, przysługuje prawo wniesienia skargi do Komisarza Wyborczego w Bydgoszczy, w terminie 5 dni od daty podania uchwały do publicznej wiadomości.

§ 5. Wykonanie uchwały powierza się Burmistrzowi Sępólna Krajeńskiego.

§ 6. Uchwała wchodzi w życie z dniem podjęcia.

Przewodniczący Rady


Stanisław Rohde

Uzasadnienie

Ustawa z dnia 5 stycznia 2011 roku Kodeks wyborczy (Dz. U. Nr 21, poz. 112 z późn. zm.) która weszła w życie w dniu 1 sierpnia 2011 roku wprowadziła nowe regulacje w zakresie wyborów do rad gmin (rad miejskich). Od wyborów samorządowych, które zostaną przeprowadzone w 2014 roku w związku z upływem kadencji rad, radni będą wybierani według reguły większości względnej w jednomandatowych okręgach wyborczych.

Zgodnie z art. 13 ust. 1 ustawy z dnia 5 stycznia 2011 roku – Przepisy wprowadzające ustawę Kodeks wyborczy rady gmin zobowiązane są do dokonania nowego podziału gminy (miasta) na okręgi wyborcze w wyborach do rady gminy, w terminie 15 miesięcy od dnia wejścia w życie ustawy, tj. do dnia 1 listopada 2012r.

Stosownie do art. 17 pkt 1 ustawy z dnia 8 marca 1990 r. o samorządzie gminnym (Dz. U. z 2001r. Nr 142, poz. 1591 z późn. zm.) liczba radnych w Gminie Sępólno Kraj. wynosi 15, i w związku z tym należy utworzyć 15 okręgów wyborczych.

Liczba mieszkańców gminy według stanu na dzień 30 czerwca 2012 roku wynosi 16.082. Dokonanie podziału na okręgi następuje według jednolitej normy przedstawicielstwa, która dla Gminy Sępólno Krajeńskie wynosi $16082 / 15 = 1072,1333$. Dopuszczalna liczba mieszkańców okręgu wynosi od 536 do 1.608. Liczba mieszkańców w przygotowanym podziale na okręgi mieści się w granicach jednolitej normy przedstawicielstwa.

Liczbę mieszkańców w poszczególnych 15 okręgach przedstawia poniższa tabela.


Numer Okręgu Wyborczego	Nazwa jednostki pomocniczej	Liczba mieszkańców jednostki pomocniczej (części)	Obszar części jednostki pomocniczej	Liczba mieszkańców okręgu
1	Osiedle nr 1 w Sępólnie Kraj. - część	1072	Boczna, Farna, Hallera, Jeziorna, Kościelna, Krzyżowa, Młyńska od nr 1-17, Plac Wolności, Podgórna, Ratuszowa, Studzienna, Średnia, Wodna	1072
2	Osiedle nr 1 w Sępólnie Kraj. - część	1124	Koronowska, Krótka, Nowy Rynek, Ogrodowa, Przesmyk, Sienkiewicza, Spadowa, Targowa, Wiatrakowa, Więcborska, Wojska Polskiego od nr 1-23	1124
3	Osiedle nr 1 w Sępólnie Kraj. - część	1018	Elizy Orzeszkowej, Hanki Sawickiej, Ignacego Krasickiego, Kwiatowa, Letniskowa, Na Skarpie, Plażowa, Polna, Sadowa, Słoneczna, Stefana Kisielewskiego, Turystyczna, Wczasowa, Wypoczynkowa, Zakątek, Zielona	1018
4	Osiedle nr 1 w Sępólnie Kraj. - część	1260	Asnyka, Chopina, Henryka Wieniawskiego, Jana Kiepury, Jana Kochanowskiego, Korczaka, Mikołaja Kopernika, Prusa, Reja, Stanisława Moniuszki, Stanisława Wyspiańskiego, Witolda Małcużyńskiego, Wojciecha Kossaka, Wojska Polskiego od nr 24-89, Zofii Nałkowskiej	1260
5	Osiedle nr 2 w Sępólnie Kraj. -	1111	Adama Mickiewicza, Aleja Lipowa, Bergera, Brzozowa, Chojnicka, Cicha, Jana	1111

	część		Matejki, Leśna, Mariana Buczka, Osiedle Leśne, Parkowa, Radosna, Władysława Broniewskiego, Władysława Reymonta,	
6	Osiedle nr 2 w Sępólnie Kraj. – część	1037	Bajkowa, Bema, Bojowników o Wolność i Demokrację, Dr A. Pokrzywnickiego, Janusza Kusocińskiego, Kamila Baczyńskiego, Kolejowa, Marii Konopnickiej, Odrodzenia, Sportowa, Tartaczna	1037
7	Osiedle nr 2 w Sępólnie Kraj. – część	842	Komierowska, Osiedle Słowackiego bloki od nr 1-4, Przemysłowa, Składowa, 27 Stycznia, Szkolna, Tadeusza Kościuszki	842
8	Osiedle nr 2 w Sępólnie Kraj. – część	820	Osiedle Słowackiego bloki od nr 5-13,	820
9	Osiedle nr 2 w Sępólnie Kraj. - część	862	Osiedle Słowackiego bloki od nr 14-19, Wysoka, Młyńska od nr 18 – 40, Stodoła, Niechorzka, Rieczna	862
10	Sołectwo Wysoka Krajeńska	141	Wieś Wysoka Krajeńska	1292
	Sołectwo Zboże	301	Wieś Zboże	
	Sołectwo Świdwie	377	Wieś Świdwie Osada Grochowiec Wieś Chmielniki	
	Sołectwo Niechorz	473	Wieś Niechorz Osada Komierówko Osada Siedlisko	
11	Sołectwo Jazdrowo	48	Wieś Jazdrowo	1089
	Sołectwo Iłowo	300	Wieś Iłowo	
	Sołectwo Radońsk	258	Wieś Radońsk	
	Sołectwo Wiśniewa	171	Wieś Wiśniewa	
	Sołectwo Kawle	312	Wieś Kawle	
12	Sołectwo Lutówko	312	Wieś Lutówko, Osada Lutówko - Młyn	969
	Sołectwo Lutowo	494	Wieś Lutowo, Osada Gaj, Osada Zaleśniak	
	Sołectwo Wiśniewka	163	Wieś Wiśniewka	
13	Sołectwo Dziechowo	114	Wieś Dziechowo	965
	Sołectwo Piaseczno	564	Wieś Piaseczno	
	Sołectwo Sikorz	287	Wieś Sikorz	
14	Sołectwo Trzciany	288	Wieś Trzciany	1333

	Sołectwo Skarpa	274	Wieś Skarpa	
	Sołectwo Zalesie	203	Wieś Zalesie	
	Sołectwo Teklanowo	99	Wieś Teklanowo	
	Sołectwo Włóścibórz	469	Wieś Włóścibórz, Wieś Włóścibórek	
15	Sołectwo Wałdowo	624	Wieś Wałdowo, Wieś Toboła	1288
	Sołectwo Wilkowo	184	Wieś Wilkowo	
	Sołectwo Wałdówko	163	Wieś Wałdówko	
	Sołectwo Komierowo	317	Wieś Komierowo	

Opracowany podział gminy na okręgi wyborcze przedstawiony został w trybie konsultacji Komisarzowi Wyborczemu w Bydgoszczy. Projekt niniejszej uchwały został przedstawiony na Komisji Statutowej i Pomocy Społecznej Rady Miejskiej w Sępólnie Kraj. i uzyskał jej pozytywną opinię.


Przewodniczący Rady


Stanisław Rohde

Załącznik Nr 1 do Uchwały Nr XXV/166/12
Rady Miejskiej w Sępólnie Krajeńskim
z dnia 27 września 2012 r.

Numer okręgu wyborczego	Granice okręgu wyborczego	Liczba wybieranych radnych
1.	miasto Sępólno Krajeńskie, Osiedle nr 1 – część, ulice: Boczna, Farna, Hallera, Jeziorna, Kościelna, Krzyżowa, Młyńska od nr 1-17, Plac Wolności, Podgórna, Ratuszowa, Studzienna, Średnia, Wodna	1
2.	miasto Sępólno Krajeńskie, Osiedle nr 1 – część, ulice: Koronowska, Krótka, Nowy Rynek, Ogrodowa, Przesmyk, Sienkiewicza, Spadowa, Targowa, Wiatrakowa, Więcborska, Wojska Polskiego od nr 1-23	1
3.	miasto Sępólno Krajeńskie, Osiedle nr 1 – część, ulice: Elizy Orzeszkowej, Hanki Sawickiej, Ignacego Krasickiego, Kwiatowa, Letniskowa, Na Skarpie, Plażowa, Polna, Sadowa, Słoneczna, Stefana Kisielewskiego, Turystyczna, Wczasowa, Wypoczynkowa, Zakątek, Zielona	1
4.	miasto Sępólno Krajeńskie, Osiedle nr 1 – część, ulice: Asnyka, Chopina, Henryka Wieniawskiego, Jana Kiepury, Jana Kochanowskiego, Korczaka, Mikołaja Kopernika, Prusa, Reja, Stanisława Moniuszki, Stanisława Wyspiańskiego, Witolda Małcużyńskiego, Wojciecha Kossaka, Wojska Polskiego od nr 24 -89, Zofii Nałkowskiej	1
5.	miasto Sępólno Krajeńskie, Osiedle nr 2 – część, ulice: Adama Mickiewicza, Aleja Lipowa, Bergera, Brzozowa, Chojnicka, Cicha, Jana Matejki, Leśna, Mariana Buczka, Osiedle Leśne, Parkowa, Radosna, Władysława Broniewskiego, Władysława Reymonta	1
6.	Miasto Sępólno Krajeńskie, Osiedle nr 2 – część, ulice: Bajkowa, Bema, Bojowników o Wolność i Demokrację, Dr A. Pokrzywnickiego, Janusza Kusocińskiego, Kamila Baczyńskiego, Kolejowa, Marii Konopnickiej, Odrodzenia, Sportowa, Tartaczna	1
7.	miasto Sępólno Krajeńskie, Osiedle nr 2 – część, ulice: Komierowska, Osiedle Słowackiego bloki od nr 1-4, Przemysłowa, Składowa, 27 Stycznia, Szkolna, Tadeusza Kościuszki	1
8.	miasto Sępólno Krajeńskie, Osiedle nr 2- część, ulice: Osiedle Słowackiego bloki od nr 5-13	1
9.	miasto Sępólno Krajeńskie, Osiedle nr 2- część, ulice: Osiedle Słowackiego bloki od nr 14-19, Wysoka, Młyńska od nr 18 – 40, Stodolna, Niechorska, Rieczna	1
10.	sołectwa: Niechorz, Świdwie, Wysoka Krajeńska, Zboże	1
11.	sołectwa: Hłowo, Jazdrowo, Kawle, Radońsk, Wiśniewa	1
12.	sołectwa: Lutowo, Lutówko, Wiśniewka	1
13.	sołectwa: Dziechowo, Piaseczno, Sikorz	1
14.	sołectwa: Teklanowo, Trzciany, Skarpa, Włóścibórz, Zalesie	1
15.	sołectwa: Komierowo, Wąldowo, Wąldówko, Wilkowo	1

Przewodniczący Rady



Stanisław Rohde