

Uchwała Nr XXV/255/2000r.
Rady Miejskiej w Sępólnie Krajeńskim
z dnia 27 października 2000r.

w sprawie nadania nazwy osiedla w mieście Sępólnie Krajeńskim.

Na podstawie art. 6 w zw. z art. 18 ust. 1 i ust. 2 pkt. 13
ustawy z dnia 8 marca 1990r. o samorządzie gminnym (Dz.U. z 1996r. Nr 13 poz. 74
z późn. zm.)

Rada Miejska
uchwała, co następuje :

§ 1

Zmienić z dniem 1 stycznia 2001r. nazwę przyjętą zwyczajowo osiedle " Za PKS-em"
na osiedle "Jana Pawła II-go" obejmujące teren miasta Sępólna Krajeńskiego wyzna-
czony ulicami Moniuszki , Małcużyńskiego, Kochanowskiego, Nałkowskiej oraz Chopina
włącznie z tymi ulicami - w/g schematycznego szkicu stanowiącego załącznik nr 1
do niniejszej uchwały.

§ 2

Wykonanie uchwały powierza Zarządowi Miejskiemu.

§ 3

Uchwała podlega ogłoszeniu przez rozplakatowanie obwieszczeń w miejscach pub -
licznych a także przez ogłoszenie w lokalnej prasie.

§ 4

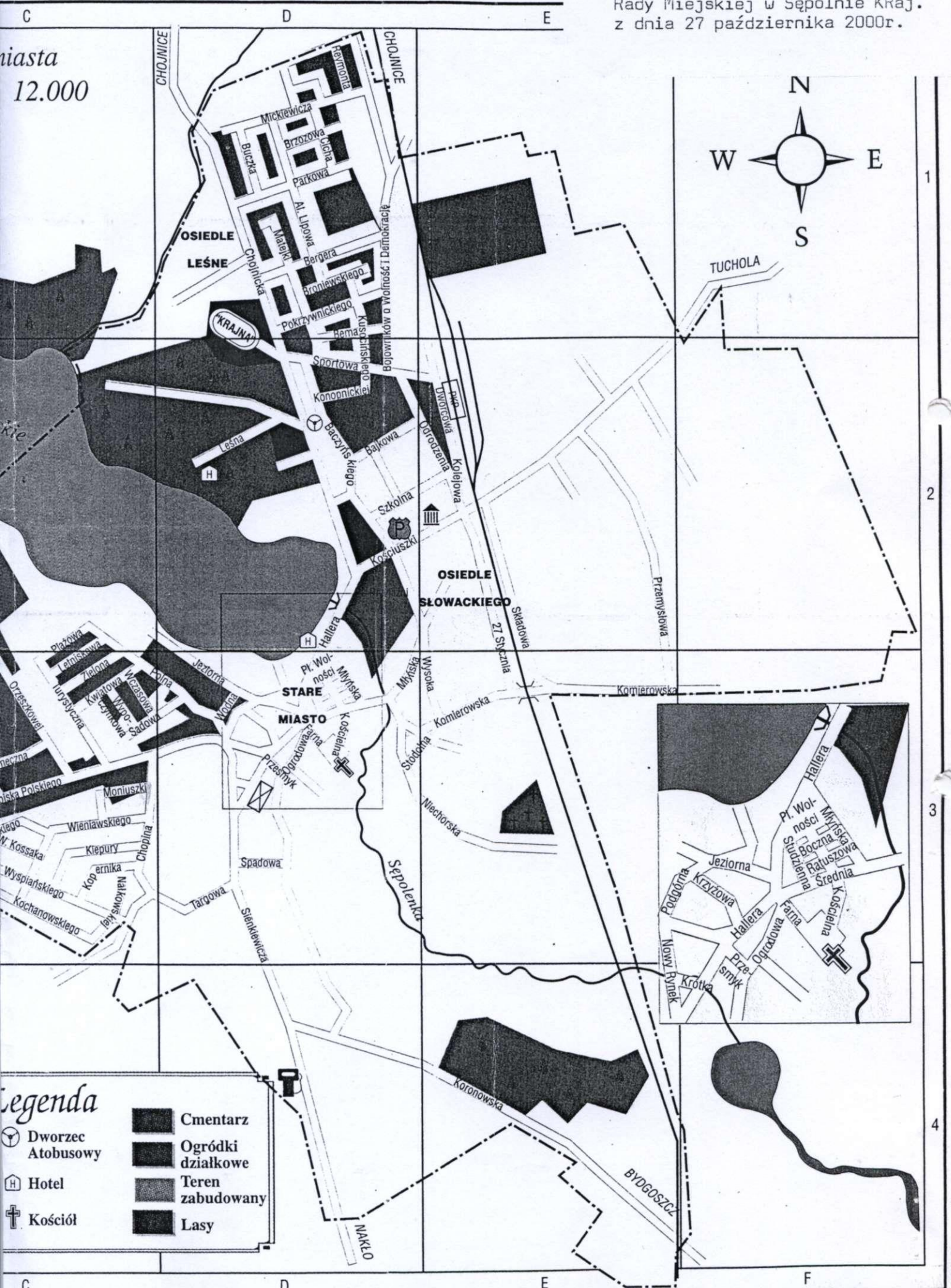
Uchwała wchodzi w życie z dniem ogłoszenia przez rozplakatowanie , obwieszczeń
w miejscach publicznych.

RADCA PRAWNY
Podmoky
mgr Katarzyna Podmoky

cydnie z prokur
Sępólna Kr. 11.10.00

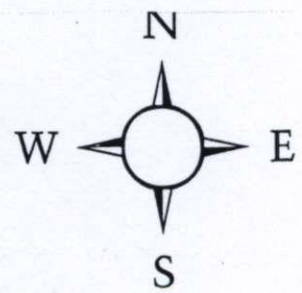
Przewodniczący
Rady Miejskiej
Stachowicz
Edward Stachowicz

Załącznik Nr 1 do uchwały
 Nr XXV/255/2000r.
 Rady Miejskiej w Sępólnie Kraj.
 z dnia 27 października 2000r.



Legenda

- Dworzec Atobusowy
- Hotel
- Kościół
- Cmentarz
- Ogródki działkowe
- Teren zabudowany
- Lasy



1
2
3
4

SĘPÓLNO KRAJEŃSKIE

Plan
skala 1

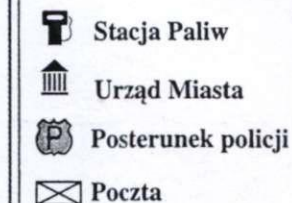
Sępólno liczy około 9.000 mieszkańców. Położone nad J.Sępoleńskim (pow. 156,3 ha, dł. 5 km, głęb. do 10 m)

Historia:

Miasto lokowane w 1360 roku z nadania Kazimierza Wielkiego. W XV w. było własnością Ostrorogów, następnie Zebrzydowskich i Potulickich. W następstwie I rozbioru Polski miasto przeszło pod panowanie Prus. W 1920 r. w wyniku traktatu wersalskiego Sępólno przyznane zostało Polsce. Od września 1939 r. do stycznia 1945 r. pozostawało pod okupacją narodowo-socjalistycznych Niemiec.

Spis ulic

Al. Lipowa D1	Z. Nałkowskiej C3
K. Baczyńskiego D2	Niechorska D3,C3
Bajkowa D2	Nowy Rynek D3
Bema D1	Odrodzenia D2,E2
Bergera D1	Ogrodowa D3
Boczna D3	E. Orzeszkowej C3
Bojowników o Wolność i Demokrację D1,D2	Parkowa D1
W. Broniewskiego D1	Pl. Wolności D3
Brzozowa D1	Plażowa C2
M. Buczka D1	Podgórna D3
Chojnicka D1,D2	dr A. Pokrzywnickiego D1
Chopina C3	Polna C2,C3,D3
Cicha D1	Przemysłowa E2
Dworcowa E2	Przesmyk D3
Farna D3	Ratuszowa D3
Hallera D2,D3	W. Reymonta D1
Jeziorna D3	H. Sienkiewicza D3,D4
J. Kiepury C3	H. Sawickiej C3
J. Kochanowskiego C3	Sadowa C3,D3
Kolejowa E2	Składowa E2
Komierowska E3	Słoneczna C3
M. Konopnickiej D2	Spadowa D3
M. Kopernika C3	Sportowa D2
Koronowska D4,E4	Stodoła D3,C3
W. Kossaka C3	Studzienne D3
Kościelna D3	27 Stycznia E2,E3
T. Kościuszki D2,E2	Szkolna D2,E2
J. Krasickiego B3,C3	Średnia D3
Krótką D3	Targowa D3
Krzyżowa D3	Turystyczna C3
J. Kusocińskiego D1,D2	Wczasowa C3
Kwiatowa C3	H. Wieniawskiego C3
Letniskowa C2,C3	Wodna D3
Leśna D2	Wojska Polskiego C3
W. Młczyńskiego C3	Wypoczynkowa C3
J. Matejki D1	Wysoka E3
A. Mickiewicza D1	S. Wyspiańskiego C3
Młyńska D3	Zielona C3
S. Moniuszki C3	



5d.
40m

A

R