

UCHWAŁA NR XVII/180/2000

Rady Miejskiej w Sępólnie Krajeńskim
z dnia 31 stycznia 2000 roku

w sprawie przystąpienia do sporządzania zmiany miejscowego planu ogólnego zagospodarowania przestrzennego miasta Sępólno Krajeńskie

Na podstawie art. 18 ust. 2 pkt. 5 ustawy z dnia 8 marca 1990 r. O samorządzie gminnym (Dz. U z 1996 r. Nr 13, poz. 74 z późn. zm.) oraz art. 12 ust. 1 i 4 ustawy z dnia 7 lipca 1994r. O zagospodarowaniu przestrzennym(Dz. U. Nr 89, poz. 415 z późn. zm.)

Rada Miejska
uchwała co następuje:

§ 1

Przystąpić do sporządzania zmiany miejscowego planu ogólnego zagospodarowania miasta Sępólno Krajeńskiego uchwalonego uchwałą nr 39/VI/92 Rady Miejskiej w Sępólnie Krajeńskim z dnia 30 grudnia 1992 roku w sprawie uchwalenia miejscowego planu ogólnego zagospodarowania przestrzennego miasta Sępólno Krajeńskiego (Dz. Urz. Woj. Bydg. z 1993 r. Nr 5 poz. 70)

§ 2

Zakresem planu objąć:

- część działki Nr 539/7 położoną w Sępólnie Kraj. przeznaczyć z zieleni izolacyjnej pod targowisko miejskie,

§ 3

Wykonanie uchwały zleca się Zarządowi Miejskiemu.

§ 4

Uchwała wchodzi w życie z dniem podjęcia.

WŁADCA PRAWNY

Krzysztof Hoffman

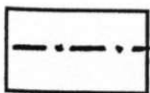
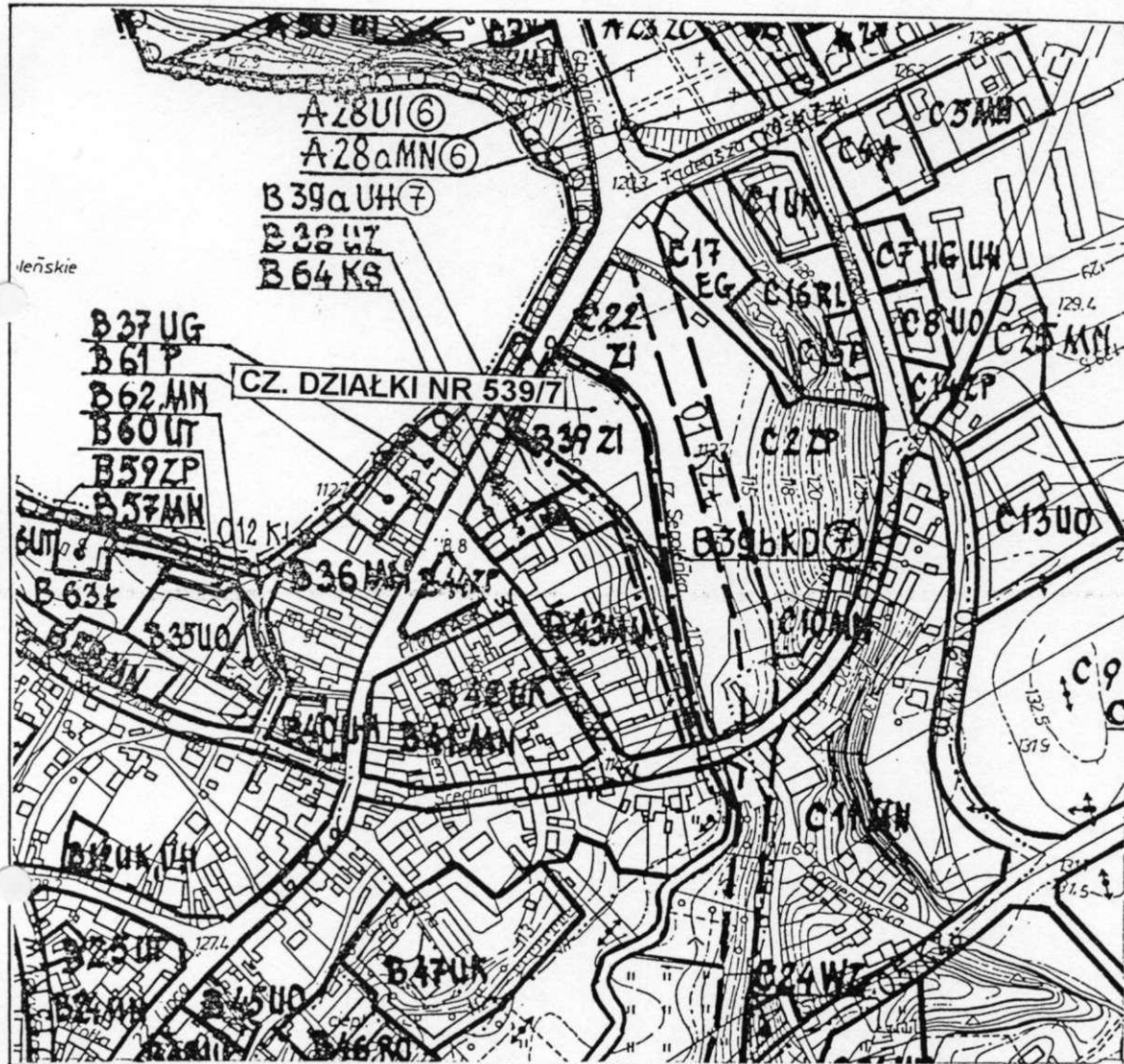
Przewodniczący
Rady Miejskiej

Edward Stachowicz

KOPIA MIEJSCOWEGO PLANU OGÓLNEGO
ZAGOSPODAROWANIA PRZESTRZENNEGO
MIASTA SĘPÓLNA KRAJ.

SKALA 1 : 5000

ZAŁĄCZNIK Nr 1
do Uchwały Nr XVII/180/2000
Rady Miejskiej w Sępólnie Kraj.
z dnia 31 stycznia 2000 r.



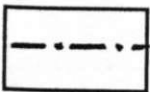
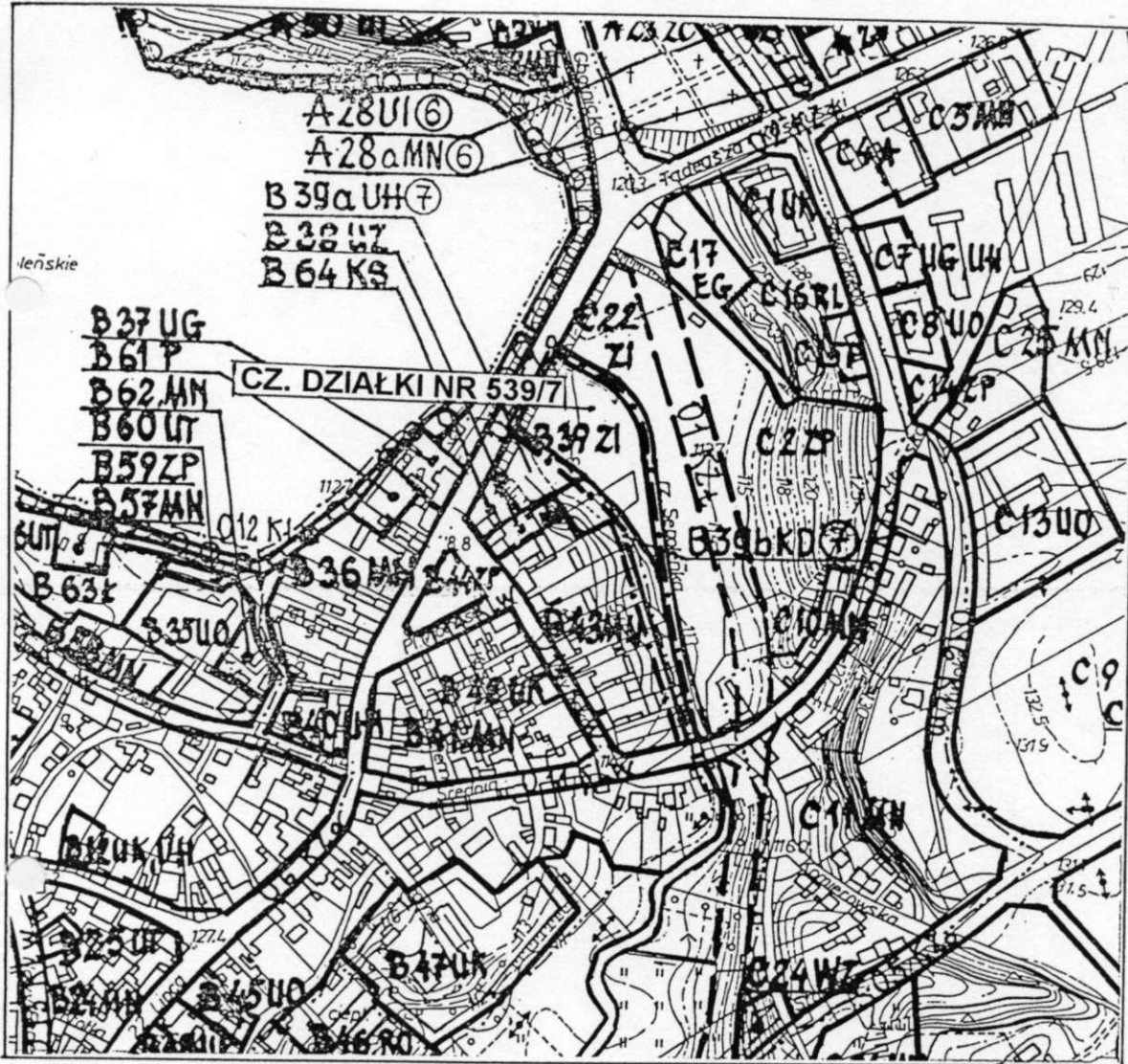
GRANICA TERENU OBJĘTEGO PLANEM
CZ. DZIAŁKI NR 539/7

ORGAN SPORZĄDZAJĄCY PLAN - ZARZĄD MIEJSKI W SĘPÓLNIE KRAJ.

KOPIA MIEJSCOWEGO PLANU OGÓLNEGO
ZAGOSPODAROWANIA PRZESTRZENNEGO
MIASTA SĘPÓLNA KRAJ.

SKALA 1 : 5000

ZAŁĄCZNIK Nr 1
do Uchwały Nr XVII/180/2000
Rady Miejskiej w Sępólnie Kraj.
z dnia 31 stycznia 2000 r.



GRANICA TERENU OBJĘTEGO PLANEM
CZ. DZIAŁKI NR 539/7

ORGAN SPORZĄDZAJĄCY PLAN - ZARZĄD MIEJSKI W SĘPÓLNIE KRAJ.