

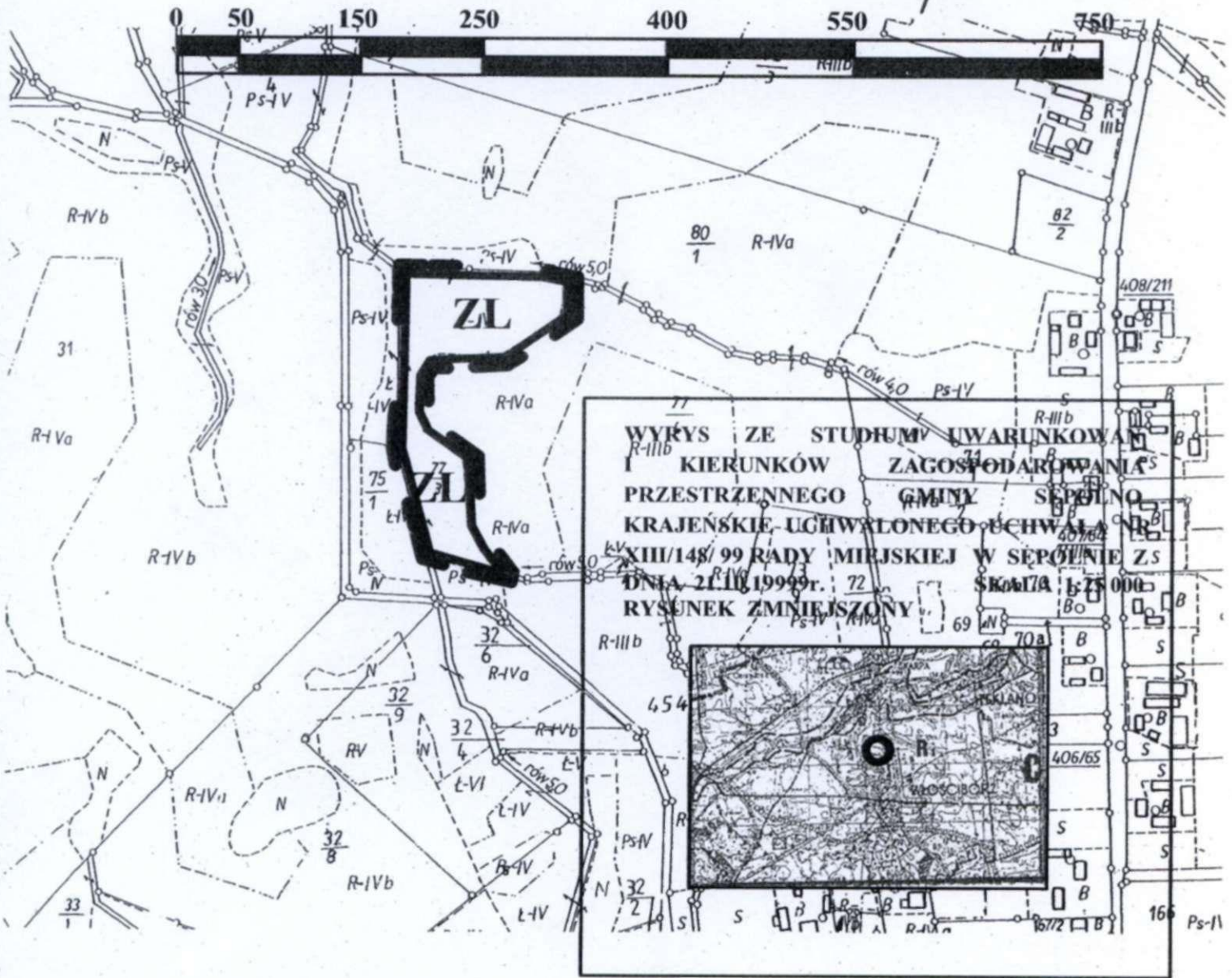
Krajęńskie
400 Sepólno Krajęńskie
4430-1-3334/0007

Miejscowy plan zagospodarowania przestrzennego
Gmina: Sepólno Kraj.
Wzrost: Wojciborz
Dz. nr 77/3 ark. 1

PLAN ZAGOSPODAROWANIA PRZESTRZENNEGO TERENU DZIAŁKI NR 77/3 WE WJOSCIBORZU, GMINA SEPÓLNO KRAJEŃSKIE

Mapa ewidencji gruntów
Skala 1 : 5 000

1:5000



WYRYS ZE STUDIUM UWARUNKOWAŃ I KIERUNKÓW ZAGOSPODAROWANIA PRZESTRZENNEGO GMINY SEPÓLNO KRAJEŃSKIE UCHWAŁONEGO UCHWAŁĄ NR XIII/148/99 RADY MIEJSKIEJ W SEPÓLNO KRAJEŃSKIM Z DNIA 21.10.1999r. RYSUNEK ZMNIJSZONY

Wydano do celów informacyjnych
Sporządziła: Hanna Nickel
Sepólno Kr. dnia 31.12.2007 r.

PRZEWODNICZĄCY
RADY MIEJSKIEJ
T. Cyganek
Tomasz Cyganek

SPORZĄDZAJĄCY PLAN: BURMISTRZ SEPÓLNA KRAJEŃSKIEGO

Woj. kujawsko - pomorskie
Powiat: sępoleński
Gmina: Sępólno Krajeńskie
Obreń: Radońsk

ZALĄCZNIK NR 2

DO UCHWAŁY NR XXXIII/251/09

RADY MIEJSKIEJ W SĘPÓLNIE KRAJEŃSKIEJ

Z DNIA 25 czerwca 2009r.

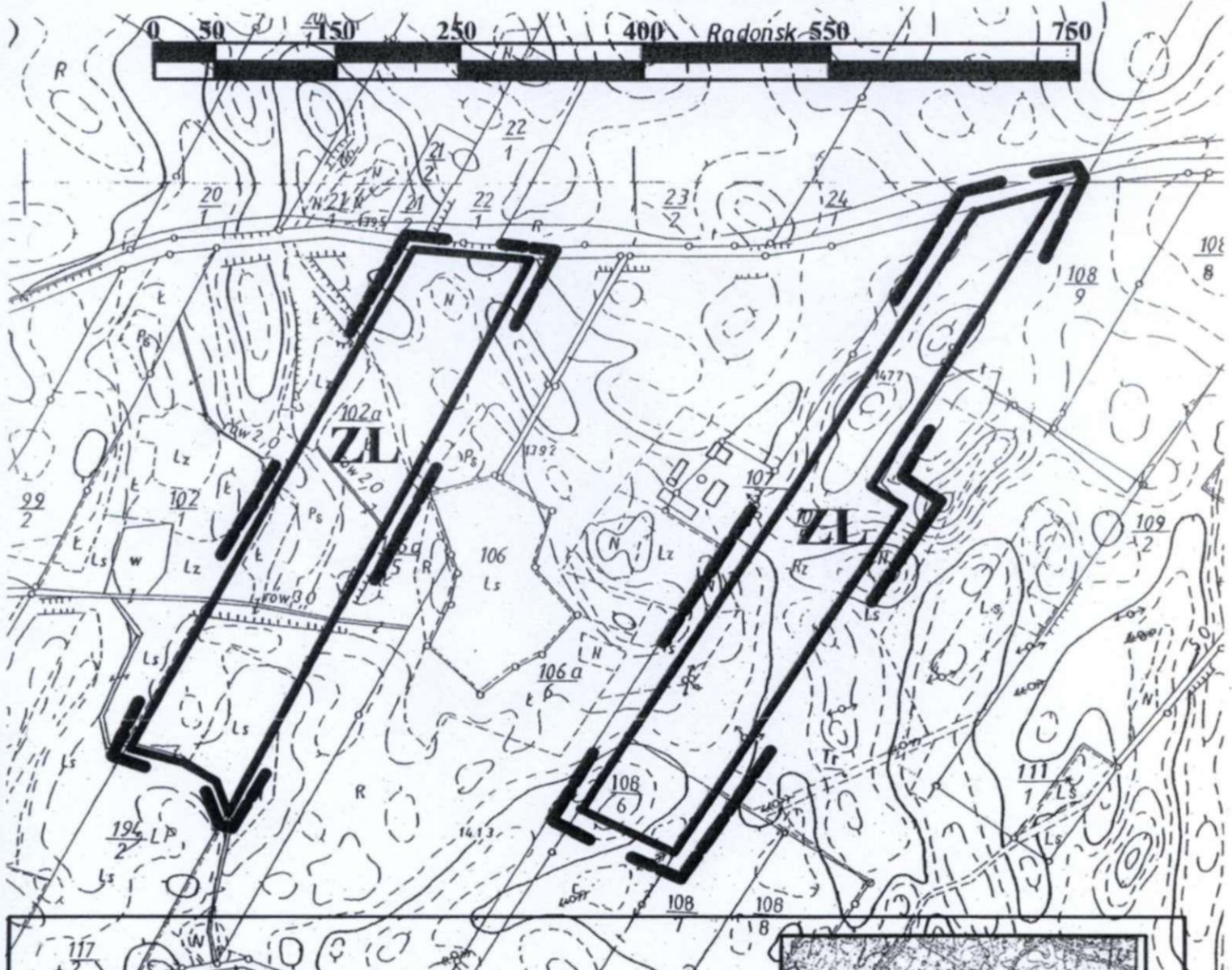
BN 4430-1-11607

MIEJSCOWY PLAN ZAGOSPODAROWANIA PRZESTRZENNEGO TERENU DZIAŁEK NR 102/1a, 108/6 [107/5 W RADOŃSKU, GMINA SĘPÓLNO KRAJEŃSKI

Mapa zasadnicza

Skala 1 : 5 000

1:500



WYRYS ZE STUDIUM SUWARUNKOWAN I KIERUNKÓW ZAGOSPODAROWANIA PRZESTRZENNEGO GMINY SĘPÓLNO KRAJEŃSKIE UCHWALONEGO UCHWAŁA NR XIII/148/99 RADY MIEJSKIEJ W SĘPÓLNIE KRAJEŃSKIEJ Z DNIA 21.10.1999r.

RYSunEK ZMNIEJSZONY
Wydano do celów informacyjnych
Sporządziła: Hanna Nikel
Sępólno Kraj., dnia 19.12.2007r.

PRZEWODNICZĄCY
RADY MIEJSKIEJ

[Signature]

Podawana jest wysokość niwojowa z natury, przy czym w miejscach, gdzie jest to niemożliwe, podawane są wysokości dożyłowe i lotowe. Wzrosty i zasiedlenia podane są w sposób przybliżony do celów planowania.



SPORZĄDZAJĄCY PLAN: BURMISTRZ SĘPÓLNA KRAJEŃSKIEGO

19 GRU. 2007

ZALĄCZNIK NR 3

DO UCHWAŁY NRXXXIII/251/09

RADY MIEJSKIEJ W SEPÓLNO KRAJEŃSKIM
Z DNIA 25 czerwca 2009r.

STAROSTWO POWIATOWE
w Sepólnie KrajeŃskim
osiedzi 11
80-400 Sepólna KrajeŃska
GN 7480-1-12

Woj. kujawsko – pomorskie
Powiat: sepoleński
Gmina: Sepólno Kraj.

Obręb: Trzciany

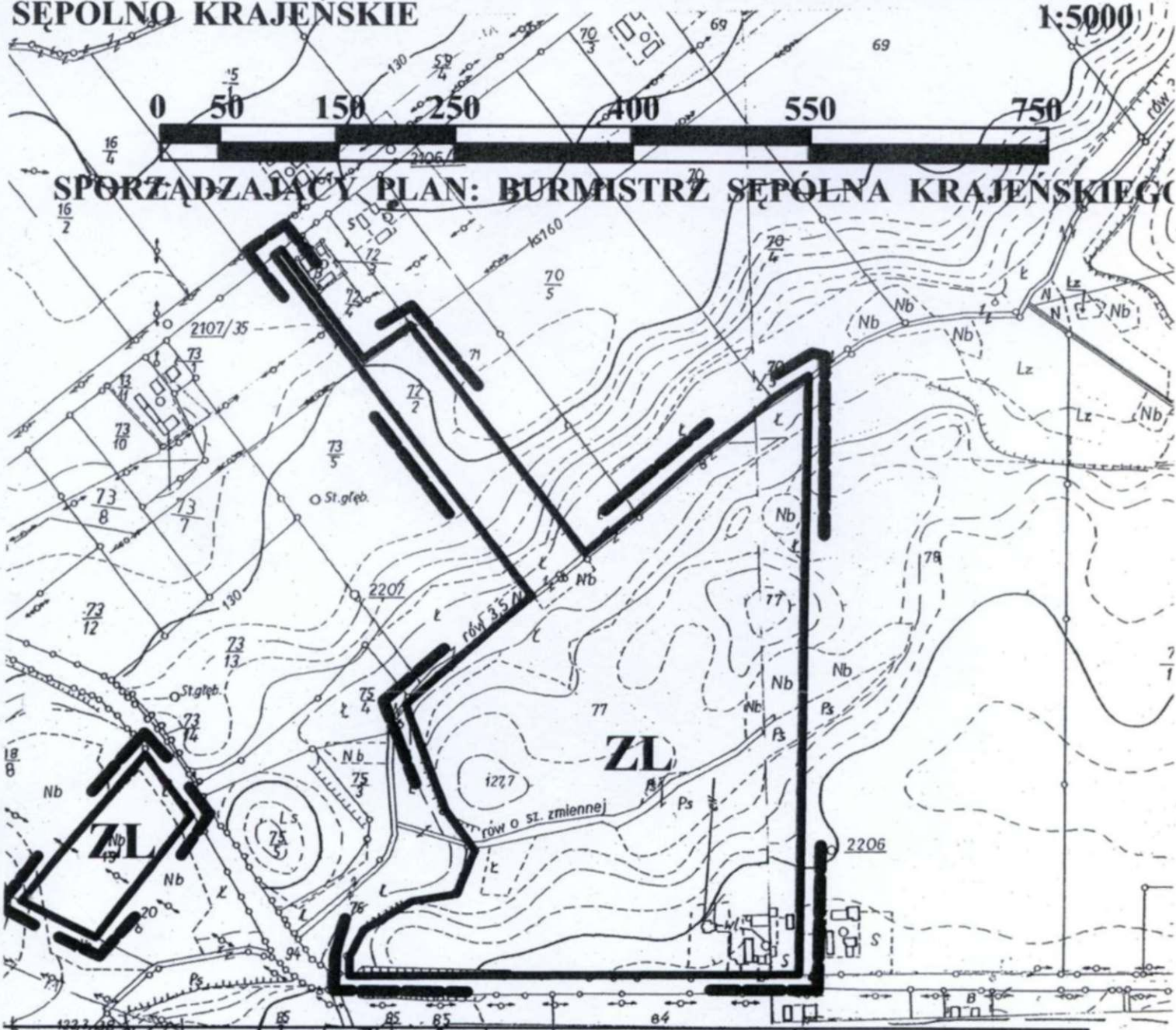
Dz. nr 19, 72/2, 77 ark. 344.141.2
344.141.1

**MIEJSCOWY PLAN ZAGOSPODAROWANIA PRZESTRZENNEGO
TERENU DZIAŁEK NR 19, 72/2 I 77 W TRZCIANACH, GMINA
SEPÓLNO KRAJEŃSKIE**

Mapa sytuacyjno-wysokościowa

Skala 1:5000

1:5000



SPORZĄDZAJĄCY PLAN: BURMISTRZ SEPÓLNA KRAJEŃSKIEGO

Wydano do celów informacyjnych

Sporządziła: Hanna Nikel
W RYS. ZE STUDIUM UWARUNKOWAŃ I KIERUNKÓW
ZAGOSPODAROWANIA PRZESTRZENNEGO GMINY
SEPÓLNO KRAJEŃSKIE UCHWAŁONEGO UCHWAŁĄ NR
XIII/148/99 RADY MIEJSKIEJ W SEPÓLNO KRAJEŃSKIM
Z DNIA 21.10.1999r.
RYSUNEK ZMNIJSZONY

Starostwo Powiatowe w Sepólnie Kr.
Powiatowy Ośrodek Dokumentacji i Geograficz.
SKALA 1:25 000



Tomasz Cyganek
Sepólna Kraj.

Woj. kujawsko – pomorskie
 Powiat: sepoleński
 Gmina: Sepólno Kraj.
Obręb: Wilkowo
 Dz. nr 63 ark. 344.142.1

Mapa sytuacyjno- wysokościowa
Skala 1 : 5 000

MIEJSCOWY PLAN ZAGOSPODAROWANIA PRZESTRZENNEGO

DZIAŁKI NR 63 W WILKOWIE, GMINA SEPÓLNO KRAJENSKIE



WYRYS ZE STUDIUM UWARUNKOWAN I KIERUNKÓW
 ZAGOSPODAROWANIA PRZESTRZENNEGO GMINY
 SEPÓLNO KRAJENSKIE UCHWALONEGO UCHWAŁA NR
 XIII/148/99 RADY MIEJSKIEJ W SEPÓLNO KRAJENSKIM
 Z DNIA 21.10.1999 r.
 RYSUNEK ZMNIEJSZONY SKALA 1:25 000

Wydano do celów informacyjnych

Sporządziła: Hanna Nikel
 Sepólno Kr. dnia 13.12.2007 r.

**PRZEWODNICZĄCY
 RADY MIEJSKIEJ**

T. Cysanek
Tomasz Cysanek

Starostwo Powiatowe w Sepólnie Kr.
 Powiatowy Ośrodek Dokumentacji
 Geodezyjnej i Kartograficznej

Poświadczam zgodność niniejszej mapy z oryginałem przyjętym do printu w celu sporządzenia geodezyjnego i kartograficznego w dniu 28.10.09 r. i zaewidencjonowanym pod nr 1980r.

Niniejsza mapa nie może służyć do celów projektowych.

Sepólno Kraj.
 14.06.2007

Lubow, Todayewska
(niezależna osoba, starostwa służbowo osoby upoważnionej)

Starostwo Powiatowe w Sepólnie Kr.
 Powiatowy Ośrodek Dokumentacji
 Geodezyjnej i Kartograficznej

Reprodukowanie i rozpowszechnianie niniejszego dokumentu wymaga zezwolenia, o którym mowa w art. 18 ustawy z dnia 17 maja 1989 r. Prawo geodezyjne i kartograficzne (Dz. U. z 1990 r. poz. 163, z późniejszymi zmianami).

Sepólno Kraj.
 14.06.2007
(niezależna osoba, starostwa służbowo osoby upoważnionej)

SPORZĄDZAJĄCY PLAN: BURMISTRZ SEPÓLNA KRAJENSKIEGO