

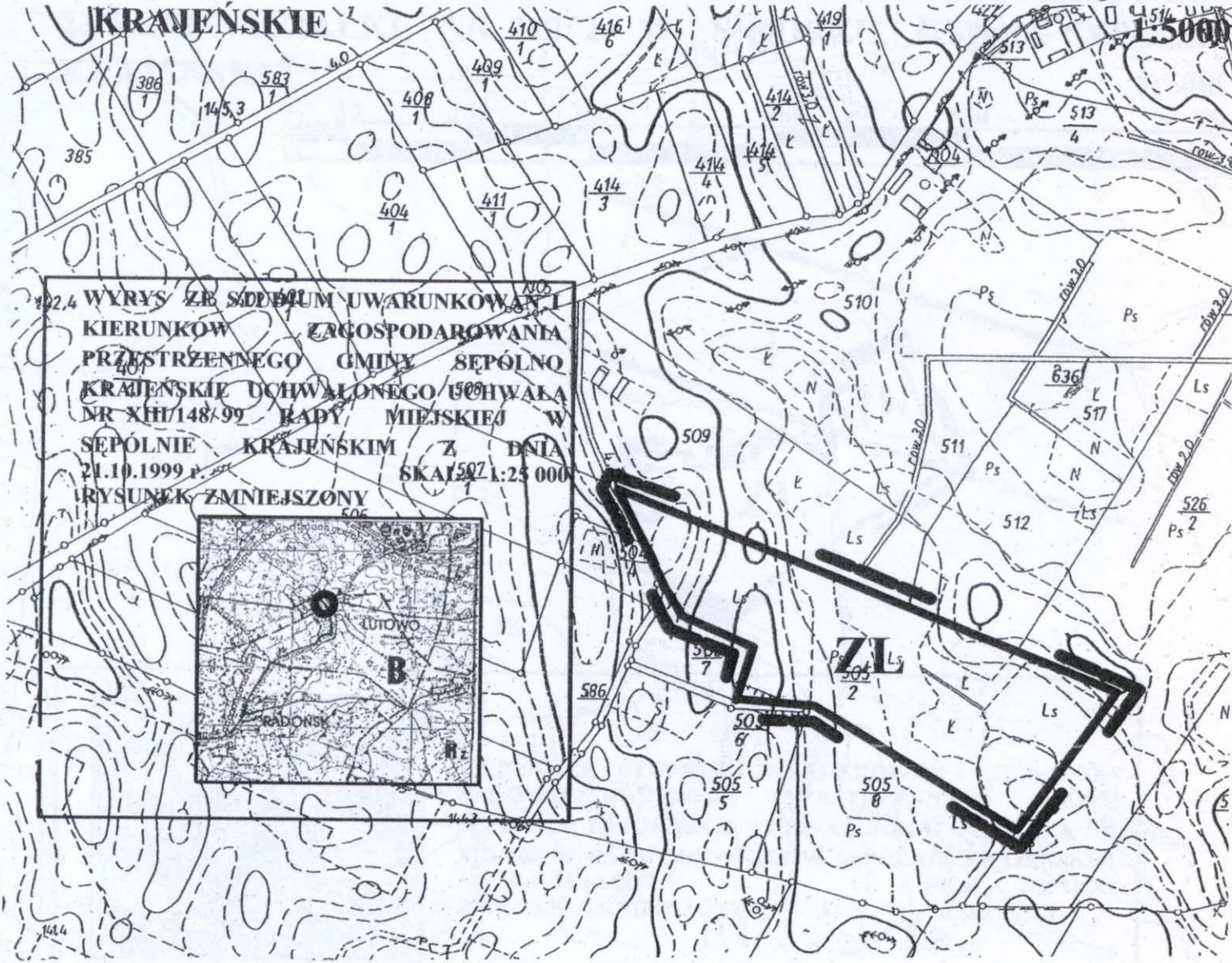
Woj. kujawsko - pomorskie
Powiat: sępoleński
Gmina: Sępólno Krajeńskie
Obręb: Lutowo
Dz. 505/2 ark. 344.134.1

ZALĄCZNIK NR 5
DO UCHWAŁY NR XXXIII/251/09
RADY MIEJSKIEJ W SĘPÓLNIE KRAJEŃSKIM
Z DNIA 25 czerwca 2009r.

STAROSTWO POWIATOWE
Świecie Krajeńskim
Koscian
89-400 Sępólno Krajeńskie
Kraj. 7430-1-3251

Mapa zasadnicza
Skala 1 : 5 000

**MIEJSCOWY PLAN ZAGOSPODAROWANIA PRZESTRZENNEGO
TERENU DZIAŁKI NR 505/2 W LUTOWIE, GMINA SĘPÓLNO
KRAJEŃSKIE**



WYRYS ZE SZKICEM UWARUNKOWAŃ I
KIERUNKÓW ZAGOSPODAROWANIA
PRZESTRZENNEGO GMINY SĘPÓLNO
KRAJEŃSKIE UCHWAŁONEGO UCHWAŁĄ
NR XXII/148/99 RADY MIEJSKIEJ W
SĘPÓLNIE KRAJEŃSKIM Z DNIA
21.10.1999 r. SKALA 1:25 000
RYСУNEK ZMNIĘSZONY



Wydano do celów opiniodawczych
Sporządziła: Hanna Nikel
Sępólno Kraj., dnia 13.12.2007r.

Starostwo Powiatowe w Sępólnie Kr.
Powiatowy Ośrodek Dokumentacji
Geodezyjnej i Kartograficznej

Reprodukowanie i rozpowszechnianie niniejszego dokumentu wymaga zezwolenia, o którym mowa w art. 18 ustawy z dnia 17 maja 1989 r. Prawo geodezyjne i kartograficzne (Dz. U. Nr 30, poz. 163, z późniejszymi zmianami).

BURMISTRZ SĘPÓLNA KRAJEŃSKIEGO
13 GRU. 2007

Starostwo Powiatowe w Sępólnie
Powiatowy Ośrodek Dokumentacji
Geodezyjnej i Kartograficznej

Poświadczam zgodność niniejszej mapy z
nałem przyjętym do polskiego zaciobu g
dezyjnego i kartograficznego w m...
i zaewidencjonowanym pod nr ... 28 197

INSPEKTOR
13 GRU. 2007

SPORZADZAJĄCY PLAN:
PRZEWODNICZĄCY
RADY MIEJSKIEJ
Tomasz Cyganek

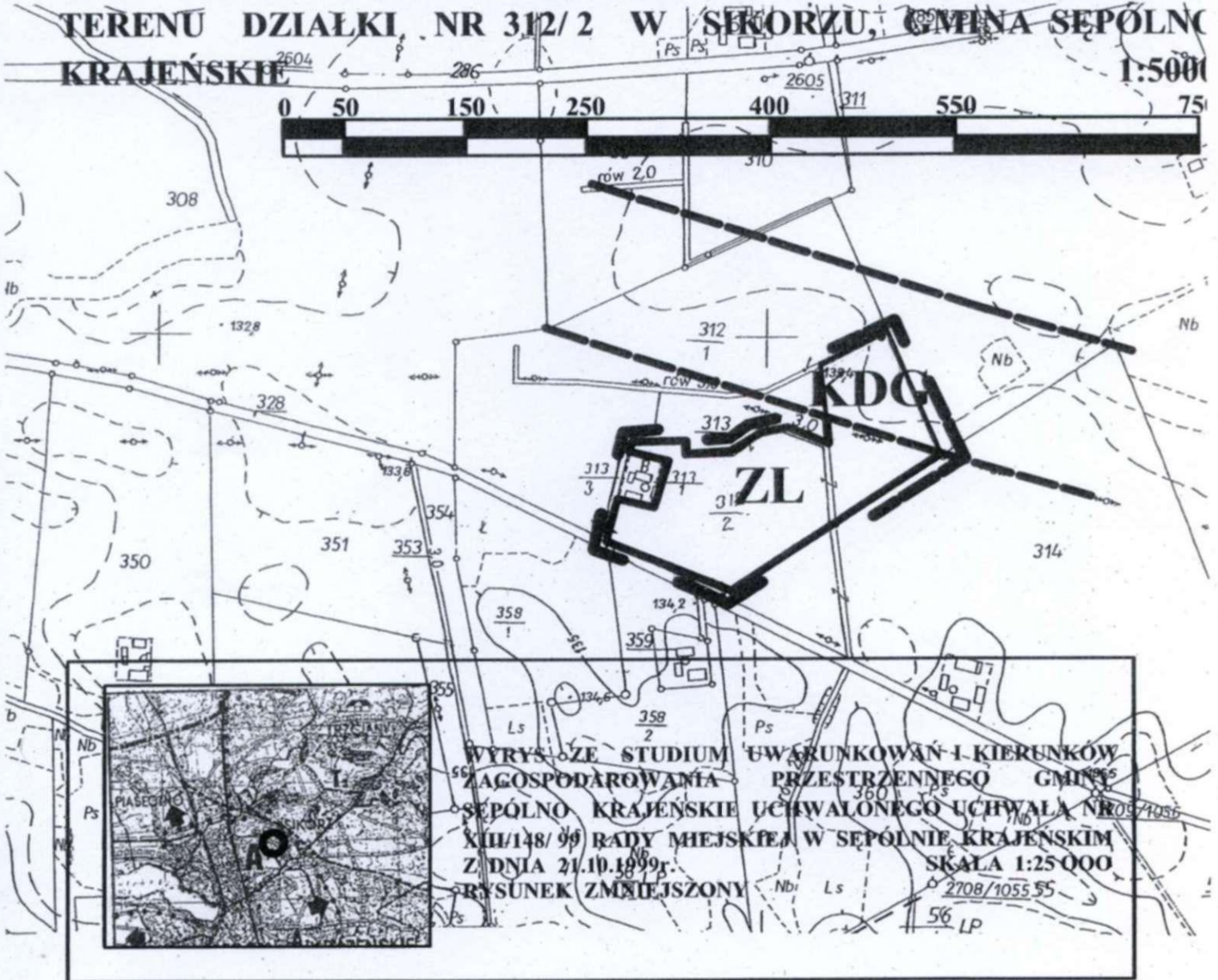
Adow Ta...

Woj. kujawsko - pomorskie
 Powiat: sępoleński
 Gmina: Sępólno Krajeńskie
Obręb: Sikorz
 Dz. 312/2 ark. 344 141.5

ZALĄCZNIK NR 6 STAROSTWO POWIATOWE
DO UCHWAŁY NRXXXIII/251/09 e Krajeńskim
 w Koszuczki 11.
RADY MIEJSKIEJ W SĘPÓLNO KRAJEŃSKIM
Z DNIA 25 czerwca 2009r......G.N.....7130-1-326920

Mapa sytuacyjno - wysokościowa
Skala 1 : 5 000

**MIEJSCOWY PLAN ZAGOSPODAROWANIA PRZESTRZENNEGO
 TERENU DZIAŁKI NR 312/2 W SIKORZU, GMINA SĘPÓLNO
 KRAJEŃSKIE**



WYRYS ZE STUDIUM UWARUNKOWAŃ I KIERUNKÓW
 ZAGOSPODAROWANIA PRZESTRZENNEGO GMINY
 SĘPÓLNO KRAJEŃSKIE UCHWAŁONEGO UCHWAŁĄ NR
 XIII/148/99 RADY MIEJSKIEJ W SĘPÓLNO KRAJEŃSKIM
 Z DNIA 21.10.1999r.
 RYSUNEK ZMNIJSZONY
 SKALA 1:25 000
 2708/1055.55
 56 LP

Wydano do celów informacyjnych
 Sporządziła: Hanna Nikel
 Sępólno Kraj., dnia 14.12.2007r.

**SPORZĄDZAJĄCY PLAN: BURMISTRZ SĘPÓLNO KRAJEŃSKIEGO
 RADY MIEJSKIEJ**
 Tomasz Cyganek

Starostwo Powiatowe w Sępólnie Kr.
 Powiatowy Ośrodek Dokumentacji
 Geodezyjnej i Kartograficznej
 Poświadczam zgodność niniejszej mapy z oryginałem przyjętym do państwowego zasobu geodezyjnego i kartograficznego w dniu 29.12.2009r. i zaewidencjonowanym pod nr 29.191.6.
 Niniejsza mapa nie może służyć do celów projektowych.
 Inżynier (data) *Tubow / Radajewska*

Starostwo Powiatowe w Sępólnie Kr.
 Powiatowy Ośrodek Dokumentacji
 Geodezyjnej i Kartograficznej
 Reprodukowanie i rozpowszechnianie niniejszego dokumentu wymaga zezwolenia, o którym mowa w art. 18 ustawy z dnia 17 maja 1989 r. - Prawo geodezyjne i kartograficzne (Dz. U. Nr 30, poz. 163; z późniejszymi zmianami).
 INSPEKTOR *[Signature]*
 (miejscowość i data) *[Signature]*
 (data) *[Signature]*


**MIEJSCOWY PLAN ZAGOSPODAROWANIA PRZESTRZENNEGO
TERENU DZIAŁKI NR 83 W JAZDROWIE, GMINA SĘPÓLNO
KRAJEŃSKIE** **1:5000**



SPORZĄDZAJĄCY PLAN: BURMISTRZ SĘPÓLNA KRAJEŃSKIEGO

PRZEWODNICZĄCY
RADY MIEJSKIEJ
T. Cyganek
Tomasz Cyganek

MIEJSCOWY PLAN ZAGOSPODAROWANIA PRZESTRZENNEGO
TERENU DZIAŁEK NR 9/1, 10/2, 12 I 14 W JAZDROWIE,
GMINA SĘPÓLNO KRAJEŃSKIE SKALA 1:5000



SPORZĄDZAJĄCY PLAN: BURMISTRZ SĘPÓLNA KRAJEŃSKIEGO



WYRYS ZE STUDIUM UWARUNKOWAŃ I KIERUNKÓW
ZAGOSPODAROWANIA PRZESTRZENNEGO GMINY SĘPÓLNO
KRAJEŃSKIE UCHWALONEGO UCHWAŁĄ NR XIII/148/ 99 RADY
MIEJSKIEJ W SĘPÓLNIE KRAJEŃSKIM Z DNIA 21.10.1999r,
SKALA 1:25 000
RYSUNEK ZMNIJSZONY


PRZEWODNICZĄCY
RADY MIEJSKIEJ

T. Kug
Tomasz Cysneł



ZALĄCZNIK NR 9
 DO UCHWAŁY NR. XXXIII/251/09
 RADY MIEJSKIEJ W SĘPÓLNIE KRAJEŃSKIM
 Z DNIA 25 czerwca 2009r.

**MIEJSCOWY PLAN ZAGOSPODAROWANIA PRZESTRZENNEGO
 TERENU DZIAŁEK NR 244/1 i 248/2 W NIECHORZU, GMINA
 SĘPÓLNO KRAJEŃSKIE 1:5000**




WYRYS ZE STUDIUM UWARUNKOWAŃ I KIERUNKÓW
 ZAGOSPODAROWANIA PRZESTRZENNEGO GMINY SĘPÓLNO
 KRAJEŃSKIE UCHWALONEGO UCHWAŁĄ NR XIII/148/99
 RADY MIEJSKIEJ W SĘPÓLNIE KRAJEŃSKIM Z DNIA
 21.10.1999 r.
 SKALA 1:25 000
 RYSUNEK ZMNIJSZONY

MAPA EWIDENCJI GRUNTÓW 1:5000

1. Osnowa: układ 1965, poligonizacja III kl.
 2. Aktualizacja planu ewidencji gruntów z 1975r. i pomiarów uzupełniających
 3. Mapa: pochodząca z mapy zasadniczej sporządzona w ramach odnowienia operatu ewidencyjnego

SPORZĄDZAJĄCY PLAN: BURMISTRZ SĘPÓLNA KRAJEŃSKIEGO
PRZEWODNICZĄCY RADY MIEJSKIEJ
Tomasz Cyganek
Tomasz Cyganek

OZNACZENIA



GRANICA OPRACOWANIA PLANU

LINIA ROZGRANICZAJĄCA TERENY O RÓŻNYM PRZEZNACZENIU ŚCIŚLE OKREŚLONA

LINIA ROZGRANICZAJĄCA TERENY O RÓŻNYM PRZEZNACZENIU ORIENTACYJNA

LINIA WEWNĘTRZNEGO PODZIAŁU

TEREN LASU

LOKALIZACJA PLANU NA WYRYSIE ZE STUDIUM UWARUNKOWAŃ I KIERUNKÓW ZAGOSPODAROWANIA PRZESTRZENNEGO GMINY

SPORZĄDZAJĄCY PLANY: BURMISTRZ SĘPÓLNA KRAJEŃSKIEGO

PRZEWODNICZĄCY
RADY MIEJSKIEJ

T. Wyganek
Tomasz Wyganek