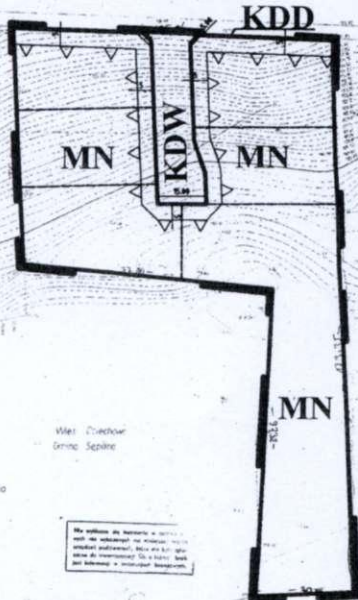


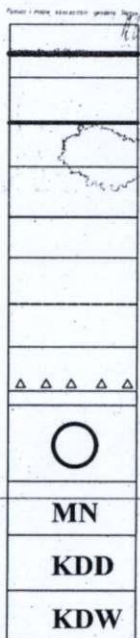
ZALĄCZNIK NR 1
DO UCHWAŁY NR XXIII/252/09
RADY MIEJSKIEJ W SĘPÓLNO KRAJEŃSKIM
Z DNIA 25 czerwca 2009r.

**MIEJSCOWY PLAN ZAGOSPODAROWANIA PRZESTRZENNEGO TERENU
DZIAŁKI NR 187/3 W DZIECHOWIE, GMINA SĘPÓLNO KRAJEŃSKIE
SKALA 1:1000**



WYRYS ZE STUDIUM UWARUNKOWAŃ I KIERUNKÓW ZAGOSPODAROWANIA PRZESTRZENNEGO GMINY SĘPÓLNO KRAJEŃSKIE UCHWAŁONEGO UCHWAŁĄ NR XXIII/48/99 RADY MIEJSKIEJ W SĘPÓLNO KRAJEŃSKIM Z DNIA 21.11.1999r. RYSUNEK ZMNIĘSZONY SKALA 1:25 000

SPORZĄDZAJĄCY PLAN: BURMISTRZ SĘPÓLNO KRAJEŃSKIEGO



GRANICA OPRACOWANIA PLANU

LINIA ROZGRANICZAJĄCA TERENY O RÓŻNYM PRZEZNACZENIU ŚCIŚLE OKREŚLONA

LINIA WEWNĘTRZNEGO PODZIAŁU TERENÓW O TYM SAMYM PRZEZNACZENIU ŚCIŚLE OKREŚLONA

LINIA WEWNĘTRZNEGO PODZIAŁU TERENÓW O TYM SAMYM PRZEZNACZENIU ORIENTACYJNA

NIEPRZEKRACZALNA LINIA ZABUDOWY

LOKALIZACJA PLANU NA WYRYSIE ZE STUDIUM UWARUNKOWAŃ I KIERUNKÓW ZAGOSPODAROWANIA PRZESTRZENNEGO GMINY


- MN TEREN ZABUDOWY MIESZKANIOWEJ JEDNORODZINNEJ
- KDD TEREN KOMUNIKACJI - PUBLICZNA DROGA DOJAZDOWA
- KDW TEREN KOMUNIKACJI - DROGA WEWNĘTRZNA

PRZEWODNICZĄCY
RADY MIEJSKIEJ
Tomasz Cyganek

**MIEJSCOWY PLAN ZAGOSPODAROWANIA
PRZESTRZENNEGO TERENU DZIAŁKI
KRAJ. 1/1000 W DZIECHOWIE, GMINA
SĘPÓLNO KRAJEŃSKIE**

Mapa sytuacyjno-wysokościowa
Skala 1:1000
dz.nr 159/1
Gmina : Sępólno Kr.
Powiat: Sępoleński
Woj.: Kujawsko-Pomorskie
L. dz. ewid. pom. - 99/2008
Nr ark.m. 344.132.232

ZAŁĄCZNIK NR 2
DO UCHWAŁY NR. XXXIII/252/09
RADY MIEJSKIEJ W SĘPÓLNIE
KRAJEŃSKIM
Z DNIA 25. SZERWIENIA 2009r.



- GRANICA OPRACOWANIA PLANU
- LINIA ROZGRANICZAJĄCA TERENY O RÓŻNYM PRZEZNACZENIU ŚCIŚLE OKREŚLONA
- LINIA WEWNĘTRZNEGO PODZIAŁU TERENÓW O TYM SAMYM PRZEZNACZENIU ŚCIŚLE OKREŚLONA
- LINIA WEWNĘTRZNEGO PODZIAŁU TERENÓW O TYM SAMYM PRZEZNACZENIU ORIENTACYJNA
- NIEPRZEKRACZALNA LINIA ZABUDOWY
- LOKALIZACJA PLANU NA WYRYSIE ZE STUDIUM UWARUNKOWAŃ I KIERUNKÓW ZAGOSPODAROWANIA PRZESTRZENNEGO GMINY
- MN TEREN ZABUDOWY MIESZKANIOWEJ JEDNORODZINNEJ
- KDW TEREN KOMUNIKACJI - DROGA WEWNĘTRZNA

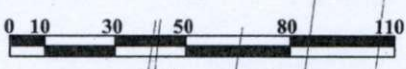
SPORZĄDZAJĄCY PLAN: BURMISTRZ SĘPÓLNA KRAJEŃSKIEGO

PRZEWODNICZĄCY
RADY MIEJSKIEJ
Tomasz Cyganek

MIEJSCOWY PLAN ZAGOSPODAROWANIA PRZESTRZENNEGO TERENU DZIAŁKI NR 155/1
Mapa sytuacyjno-wysokościowa
W DZIECHOWIE, GMINA SĘPÓLNO KRAJEŃSKIE

ZALĄCZNIK NR 3
 DO UCHWAŁY NR *111/252/09*
 RADY MIEJSKIEJ W SĘPÓLNIE
 KRAJEŃSKIM
 Z DNIA *25.02.2009r.*

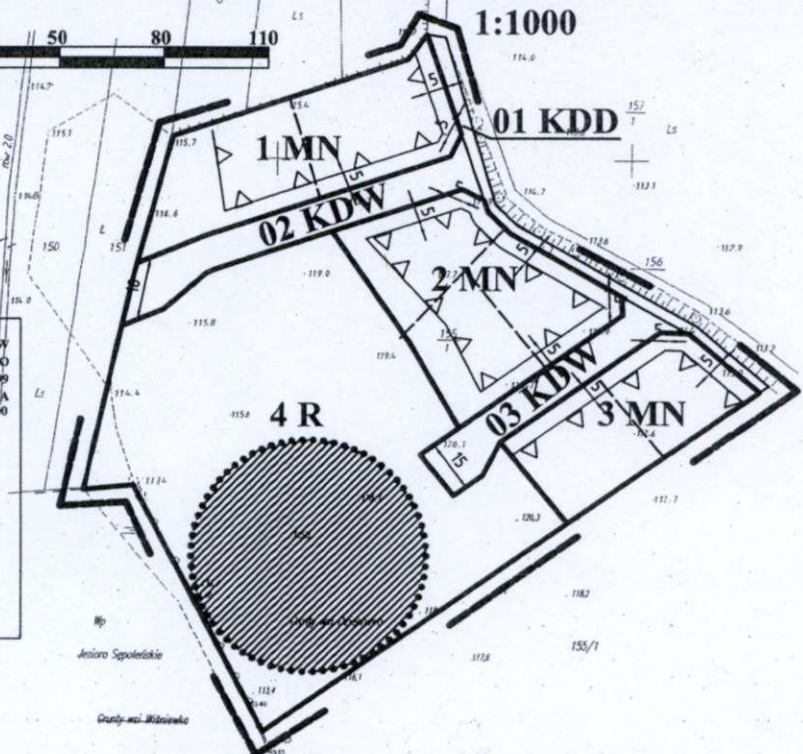
Skala 1:1000
Obręb: Dziechowo



dz. nr 155/1
 Gmina : Sępólno Kr.
 Powiat: Sępoleński
 Woj.: Kujawsko-Pomorskie
 L.dz. ewid. pom. 99/2008
 Nr ark.m. 344.132.232

1:1000

WYRYS ZE STUDIUM UWARUNKOWAŃ I KIERUNKÓW ZAGOSPODAROWANIA PRZESTRZENNEGO GMINY SĘPÓLNO KRAJEŃSKIE UCHWALONEGO UCHWAŁĄ NR XIII/148/99 RADY MIEJSKIEJ W SĘPÓLNIE KRAJEŃSKIM Z DNIA 21.10.1999 r. SKALA 1:25 000
 RYSUNEK ZMNIJSZONY Grunty wsi Dziechowo



Sporządzono Sępólno Kraj. dn. 2008-02-01

	GRANICA OPRACOWANIA PLANU
	LINIA ROZGRANICZAJĄCA TERENY O RÓŻNYM PRZEZNACZENIU ŚCIŚLE OKREŚLONA
	LINIA WEWNĘTRZNEGO PODZIAŁU TERENÓW O TYM SAMYM PRZEZNACZENIU ŚCIŚLE OKREŚLONA
	LINIA WEWNĘTRZNEGO PODZIAŁU TERENÓW O TYM SAMYM PRZEZNACZENIU ORIENTACYJNA
	NIEPRZEKRACZALNA LINIA ZABUDOWY
	SREFA OCHRONY KONSERWATORSKIEJ "W"
	LOKALIZACJA PLANU NA WYRYSIE ZE STUDIUM UWARUNKOWAŃ I KIERUNKÓW ZAGOSPODAROWANIA PRZESTRZENNEGO GMINY
MN	TEREN ZABUDOWY MIESZKANIOWEJ JEDNORODZINNEJ
R	ROLA
KDD	TEREN KOMUNIKACJI - PUBLICZNA DROGA DOJAZDOWA
KDW	TEREN KOMUNIKACJI - DROGA WEWNĘTRZNA

SPORZĄDZAJĄCY PLAN: BURMISTRZ SĘPÓLNA KRAJEŃSKIEGO

PRZEWODNICZĄCY
 RADY MIEJSKIEJ
Tomasz Cyganek

**ZAŁĄCZNIK NR 4
DO UCHWAŁY Nr XXXIII/252/09
RADY MIEJSKIEJ w SĘPÓLNIE KRAJEŃSKIM
z dnia 25 czerwca 2009r.**

**ROZSTRZYGNIĘCIE O SPOSOBIE REALIZACJI ZAPISANYCH W PLANIE
INWESTYCJI Z ZAKRESU INFRASTRUKTURY TECHNICZNEJ NALEŻĄCYCH
DO ZADAŃ WŁASNYCH GMINY ORAZ ZASADACH ICH FINANSOWANIA**

I. Sposób realizacji inwestycji

Inwestycje z zakresu infrastruktury technicznej służące zaspokajaniu zbiorowych potrzeb mieszkańców stanowią, zgodnie z art. 7 ust.1 ustawy z dnia 8 marca 1990r. o samorządzie gminnym (Dz.U. z 2001 r. Nr 142, poz. 1591 z późn. zm.) zadania własne gminy.

Do zadań własnych gminy należy realizacja:

1. gminnych dróg
2. wodociągów
3. kanalizacji sanitarnej

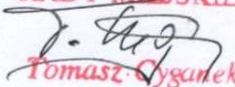
ad 1. W miejscowych planach zagospodarowania przestrzennego projektuje się wyłącznie rezerwy terenu na poszerzenie dróg publicznych..

ad 2. W miejscowych planach zagospodarowania przestrzennego przewiduje się zaopatrzenie w wodę z sieci wodociągowej, dopuszcza się zaopatrzenie w wodę z ujęć indywidualnych.

ad 3. W miejscowych planach zagospodarowania przestrzennego przewiduje się odprowadzenie ścieków sanitarnych docelowo do gminnej sieci kanalizacyjnej, czasowo dopuszcza się odprowadzenie ścieków do bezodpływowych osadników ścieków.

II. Zasady finansowania zadań inwestycyjnych

Finansowanie inwestycji z zakresu infrastruktury technicznej, które należą do zadań własnych gminy, ujętych w planach miejscowych podlega przepisom ustawy z dnia 26 listopada 1998 r. o finansach publicznych (Dz.U. z 2003 r. Nr 15, poz. 148 z późn. zm.) i będą finansowane na podstawie art. 15 ust.1 ustawy z dnia 7 czerwca 2001r. o zbiorowym zaopatrzeniu w wodę i zbiorowym odprowadzeniu ścieków (Dz.U. Nr 72, poz. 747) ze środków budżetu gminy i poprzez dofinansowanie z funduszy Unii Europejskiej.

PRZEWODNICZĄCY
RADY MIEJSKIEJ

Tomasz Gysanek