

Załącznik nr 1

do uchwały Nr XLII/320/10

Rady Miejskiej w Sępólnie


Krajeńskim

z dnia 25 lutego 2010 r.

Zalacznik1.pdf

Załącznik graficzny nr 1

PRZEWODNICZĄCY
RADY MIEJSKIEJ


Tomasz Cyganek

**MIEJSCOWY PLAN ZAGOSPODAROWANIA
PRZESTRZENNEGO DZIAŁKI NR 64/2 W
PIASECZNI, GMINA SĘPÓLNO KRAJEŃSKIE
SKALA 1:1 000**

ZALĄCZNIK NR 1
DO UCHWAŁY NR XLII/1520/H/0
RADY MIEJSKIEJ W
SĘPÓLNE KRAJEŃSKIM
Z DNIA 25. lutego 2010 r.

Mapa sytuacyjno-wysokościowa
do celów projektowych

odrzędy: Planoson, Sphero, Sphero
gm. Sępólno Krajeńskie
województwo pomorskie
L.dz. ew. pom. 791/2007
Ark.m. 344.1.32.151 i 152

01KDG

1 MN/U

4K1

2 MN/U

3 U

01KDG

02KDD

Graniczka w Piaseczku
Gmina Sępólno Kr.

Sporządzono Sępólno Kr. dn. 2007-10-10

SPORZĄDZAJĄCY PLAN: BURMISTRZ SĘPÓLNA KRAJEŃSKIEGO



WYRYS ZE STUDIUM UWARUNKOWAŃ I KIERUNKÓW
ZAGOSPODAROWANIA PRZESTRZENNEGO GMINY SĘPÓLNO
KRAJEŃSKIE UCHWAŁONEGO UCHWAŁĄ NR XIII/158
RADY MIEJSKIEJ W SĘPÓLNE KRAJEŃSKIM Z DNIA 21
PAŹDZIERNIKA 1999 r.

SKALA 1: 25 000



OBSZAR OPRACOWANIA PLANU

	GRANICA OBSZARU OBJĘTEGO PLANEM
	LINIA ROZGRANICZAJĄCA TERENY O RÓŻNYM SPOSOBIE ZAGOSPODAROWANIA ŚCIŚLE OKREŚLONA
	LINIA WEWNĘTRZNEGO PODZIAŁU TERENÓW O TYM SAMYM SPOSOBIE ZAGOSPODAROWANIA ŚCIŚLE OKREŚLONA
	LINIA WEWNĘTRZNEGO PODZIAŁU TERENÓW O TYM SAMYM SPOSOBIE ZAGOSPODAROWANIA ORIENTACYJNA
	NIEPRZEKRACZALNA LINIA ZABUDOWY
MN/U	TEREN ZABUDOWY MIESZKANIOWEJ JEDNORODZINNEJ Z USŁUGAMI
U	TEREN USŁUG
K	TEREN PRZEPOMPOWNI ŚCIEKÓW
KD...	TEREN KOMUNIKACJI WG KLAS

PRZEWODNICZĄCY
RADY MIEJSKIEJ

Tomasz Cyganek


Załącznik nr 2

do uchwały Nr XLII/320/10
Rady Miejskiej w Sępólnie
Krajeńskim
z dnia 25 lutego 2010 r.

ROZSTRZYGNĘCIE O SPOSOBIE ROZPATRZENIA UWAG ZŁOŻONYCH DO PROJEKTU PLANU

W trakcie wyłożenia projektu planu do publicznego wglądu oraz w ciągu 14-tu dni po terminie wyłożenia żadnych uwag do projektu miejscowego planu zagospodarowania przestrzennego nie wniesiono.

**PRZEWODNICZĄCY
RADY MIEJSKIEJ**


Tomasz Cyganek

Załącznik nr 3

do uchwały Nr XLII/320/10
Rady Miejskiej w Sępólnie
Krajeńskim
z dnia 25 lutego 2010 r.


**ROZSTRZYGNIĘCIE O SPOSOBIE REALIZACJI ZAPISANYCH W PLANIE INWESTYCJI
Z ZAKRESU INFRASTRUKTURY TECHNICZNEJ NALEŻĄCYCH DO ZADAŃ WŁASNYCH GMINY
ORAZ ZASADACH ICH FINANSOWANIA**

Sposób realizacji inwestycji - Inwestycje z zakresu infrastruktury technicznej służące zaspokajaniu zbiorowych potrzeb mieszkańców stanowią, zgodnie z art. 7 ust.1 ustawy z dnia 8 marca 1990r. o samorządzie gminnym (Dz.U. z 2001 r. Nr 142, poz. 1591 z późn. zm.) zadania własne gminy. Do zadań własnych gminy należy realizacja:

- 1) gminnych dróg - W miejscowym planie zagospodarowania przestrzennego projektuje się publiczne drogi gminne.
- 2) wodociągów - W miejscowym planie zagospodarowania przestrzennego przewiduje się zaopatrzenie w wodę z sieci wodociągowej, dopuszcza się zaopatrzenie w wodę z ujęć indywidualnych.
- 3) kanalizacji sanitarnej - W miejscowym planie zagospodarowania przestrzennego przewiduje się odprowadzenie ścieków sanitarnych docelowo do gminnej sieci kanalizacyjnej, czasowo dopuszcza się odprowadzenie ścieków do bezodpływowych osadników ścieków lub przydomowych oczyszczalni ścieków.

Zasady finansowania zadań inwestycyjnych Finansowanie inwestycji z zakresu infrastruktury technicznej, które należą do zadań własnych gminy, ujętych w planach miejscowych podlega przepisom ustawy z dnia 26 listopada 1998 r. o finansach publicznych (Dz.U. z 2003 r. Nr 15, poz. 148 z późn. zm.) i będą finansowane na podstawie art. 15 ust.1 ustawy z dnia 7 czerwca 2001r. o zbiorowym zaopatrzeniu w wodę i zbiorowym odprowadzeniu ścieków (Dz.U. Nr 72, poz. 747) ze środków budżetu gminy i poprzez dofinansowanie z funduszy Unii Europejskiej.

PRZEWODNICZĄCY
RADY MIEJSKIEJ


Tomasz Cyganek