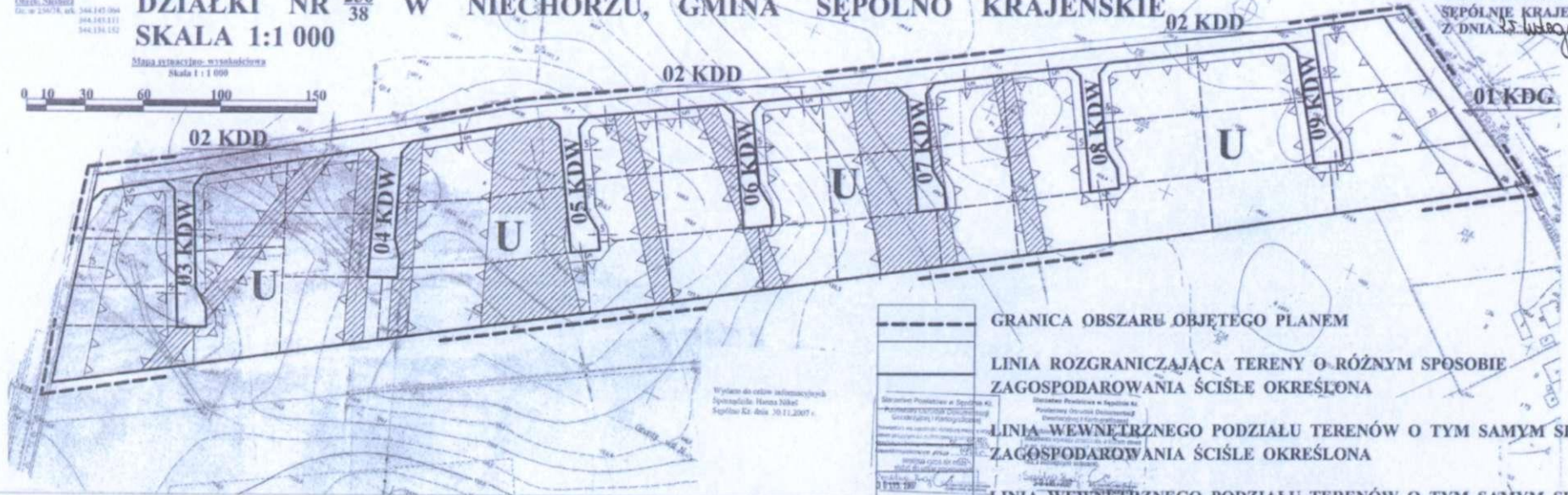



Wz. Eggenhofer - projektant
Polska: 0201001
Gmina: Sępólno Krajeńskie
Ul. Chłopska 10
04-101-004
04-101-011
04-101-012

MIEJSCOWY PLAN ZAGOSPODAROWANIA PRZESTRZENNEGO TERENU DZIAŁKI NR 256 38 W NIECHORZU, GMINA SĘPÓLNO KRAJEŃSKIE SKALA 1:1 000

Mapa sytuacyjno-wysokościowa
Skala 1:1 000



Wzrost do celów zastrzeżonych
Sępólno Krajeńskie
Sępólno Krajeńskie, dnia 30.11.2007 r.



WYRYS ZE STUDIUM UWARUNKOWAŃ I KIERUNKÓW ZAGOSPODAROWANIA PRZESTRZENNEGO GMINY SĘPÓLNO KRAJEŃSKIE UCHWALONEGO UCHWAŁĄ NR XIII/100 RADY MIEJSKIEJ W SĘPÓLNE KRAJEŃSKIM Z DNIA 21 PAŹDZIERNIKA 1999r.
SKALA 1:25 000



OBSZAR OPRACOWANIA PLANU

SPORZĄDZAJĄCY PLAN: BURMISTRZ SĘPÓLNA KRAJEŃSKIEGO

	GRANICA OBSZARU OBJĘTEGO PLANEM
	LINIA ROZGRANICZAJĄCA TERENY O RÓŻNYM SPOSOBIE ZAGOSPODAROWANIA ŚCIŚLE OKREŚLONA
	LINIA WEWNĘTRZNEGO PODZIAŁU TERENÓW O TYM SAMYM SPOSOBIE ZAGOSPODAROWANIA ŚCIŚLE OKREŚLONA
	LINIA WEWNĘTRZNEGO PODZIAŁU TERENÓW O TYM SAMYM SPOSOBIE ZAGOSPODAROWANIA ORIENTACYJNA
	NIEPRZEKACZALNA LINIA ZABUDOWY
	OBSZAR OGRANICZONEGO UŻYTKOWANIA
	TERENY USŁUG
	TERENY KOMUNIKACJI WG KLAS

ZALĄCZNIK NR 1
DO UCHWAŁY NR XL/1381/10
RADY MIEJSKIEJ W
SĘPÓLNE KRAJEŃSKIM
Z DNIA 30.11.2007 r.

PRZEWODNICZĄCY
RADY MIEJSKIEJ


Tomasz Cyganek

Załącznik nr 1

do uchwały Nr XLII/321/10
Rady Miejskiej w Sępólnie
Krajeńskim
z dnia 25 lutego 2010 r.
Zalacznik1.pdf

Załącznik graficzny nr 1

PRZEWODNICZĄCY
RADY MIEJSKIEJ


Tomasz Cyganek

Załącznik nr 2

do uchwały Nr XLII/321/10
Rady Miejskiej w Sępólnie
Krajeńskim
z dnia 25 lutego 2010 r.

ROZSTRZYGNĘCIE O SPOSOBIE ROZPATRZENIA UWAG ZŁOŻONYCH DO PROJEKTU PLANU

W trakcie wyłożenia projektu planu do publicznego wglądu oraz w ciągu 14-tu dni po terminie wyłożenia żadnych uwag do projektu miejscowego planu zagospodarowania przestrzennego nie wniesiono.

PRZEWODNICZĄCY
RADY MIEJSKIEJ


Tomasz Cygank

Załącznik nr 3

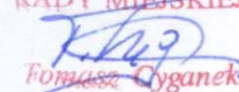
do uchwały Nr XLII/321/10
Rady Miejskiej w Sępólnie
Krajeńskim
z dnia 25 lutego 2010 r.

**ROZSTRZYGNĘCIE O SPOSOBIE REALIZACJI ZAPISANYCH W PLANIE INWESTYCJI
Z ZAKRESU INFRASTRUKTURY TECHNICZNEJ NALEŻĄCYCH DO ZADAŃ WŁASNYCH GMINY
ORAZ ZASADACH ICH FINANSOWANIA**

Sposób realizacji inwestycji - Inwestycje z zakresu infrastruktury technicznej służące zaspokajaniu zbiorowych potrzeb mieszkańców stanowią, zgodnie z art. 7 ust.1 ustawy z dnia 8 marca 1990r. o samorządzie gminnym (Dz.U. z 2001 r. Nr 142, poz. 1591 z późn. zm.) zadania własne gminy. Do zadań własnych gminy należy realizacja:

- 1) gminnych dróg - W miejscowym planie zagospodarowania przestrzennego projektuje się publiczne drogi gminne.
- 2) wodociągów - W miejscowym planie zagospodarowania przestrzennego przewiduje się zaopatrzenie w wodę z sieci wodociągowej, dopuszcza się zaopatrzenie w wodę z ujęć indywidualnych.
- 3) kanalizacji sanitarnej - W miejscowym planie zagospodarowania przestrzennego przewiduje się odprowadzenie ścieków sanitarnych docelowo do gminnej sieci kanalizacyjnej, czasowo dopuszcza się odprowadzenie ścieków do bezodpływowych osadników ścieków lub przydomowych oczyszczalni ścieków.

Zasady finansowania zadań inwestycyjnych - Finansowanie inwestycji z zakresu infrastruktury technicznej, które należą do zadań własnych gminy, ujętych w planach miejscowych

WZEWODNICZĄCY
RADY MIEJSKIEJ

Tomasz Cyganek