

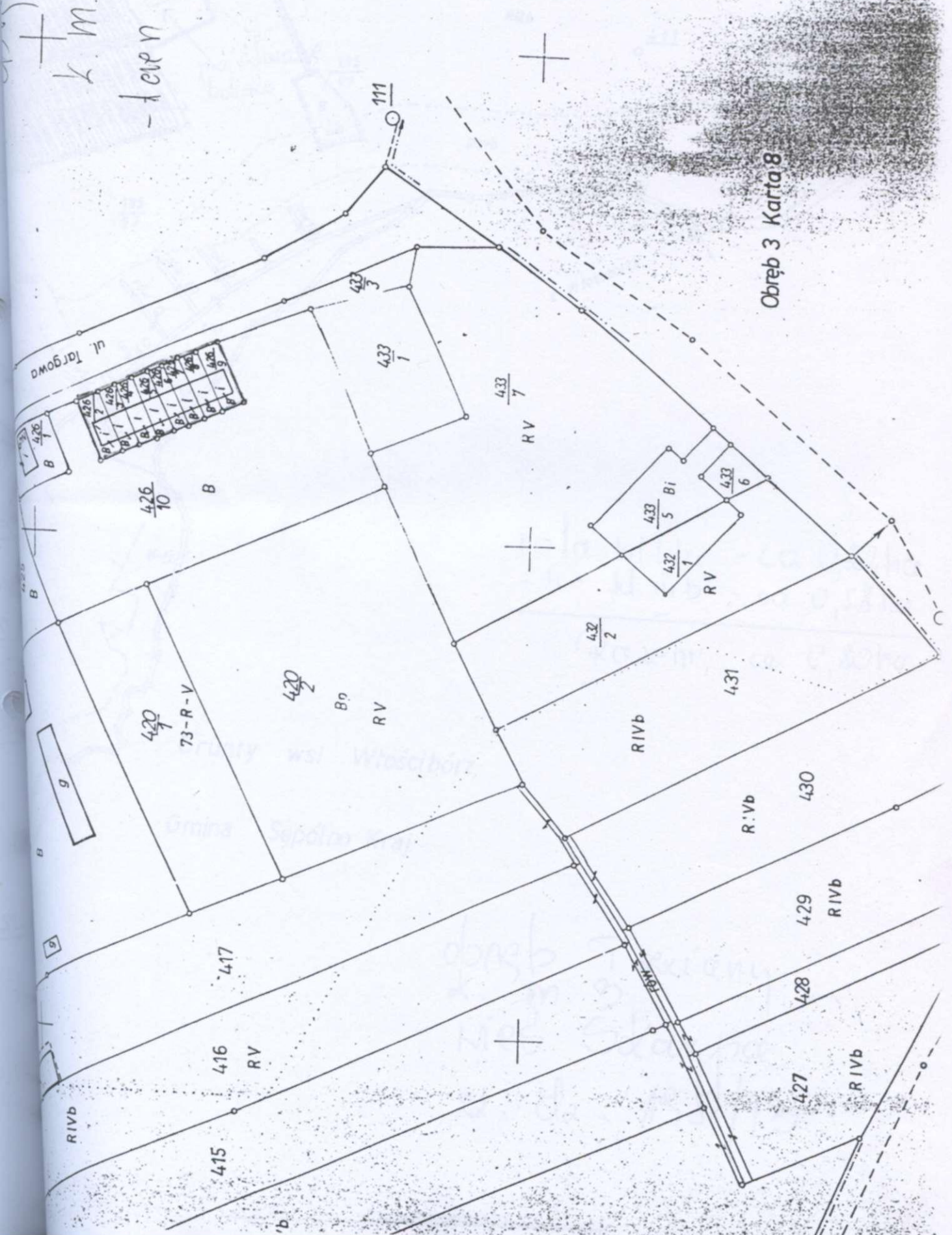
nies' domierowo
 k. m. 2 dz. 10/13
 o pow. 0,7857 ha
 - rola d. IVa

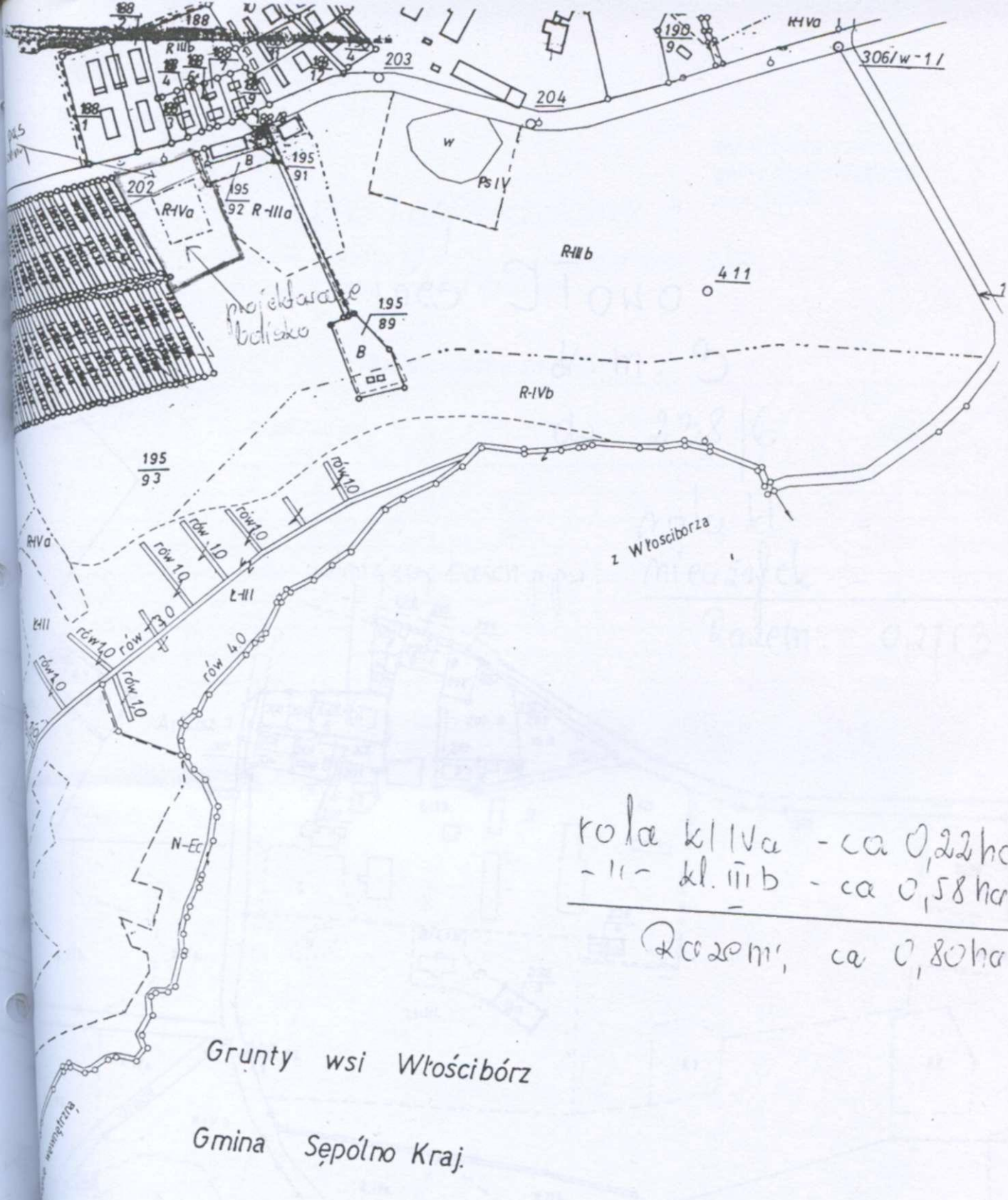
Arkusz 3

K.M. 3

- teren zabudowany

Obręb 3 Karta 8





rola kl. IVa - ca 0,22 ha
 - " - kl. IIIb - ca 0,58 ha

 Razem, ca 0,80 ha

Grunty wsi Włocibórz
 Gmina Sępólno Kraj.

obrot T. Książny
 k. m. 3
 wieś Skałka
 ca. da. 1955/93

OPIS I MAPA - cząstkowy

wieś Tłowo

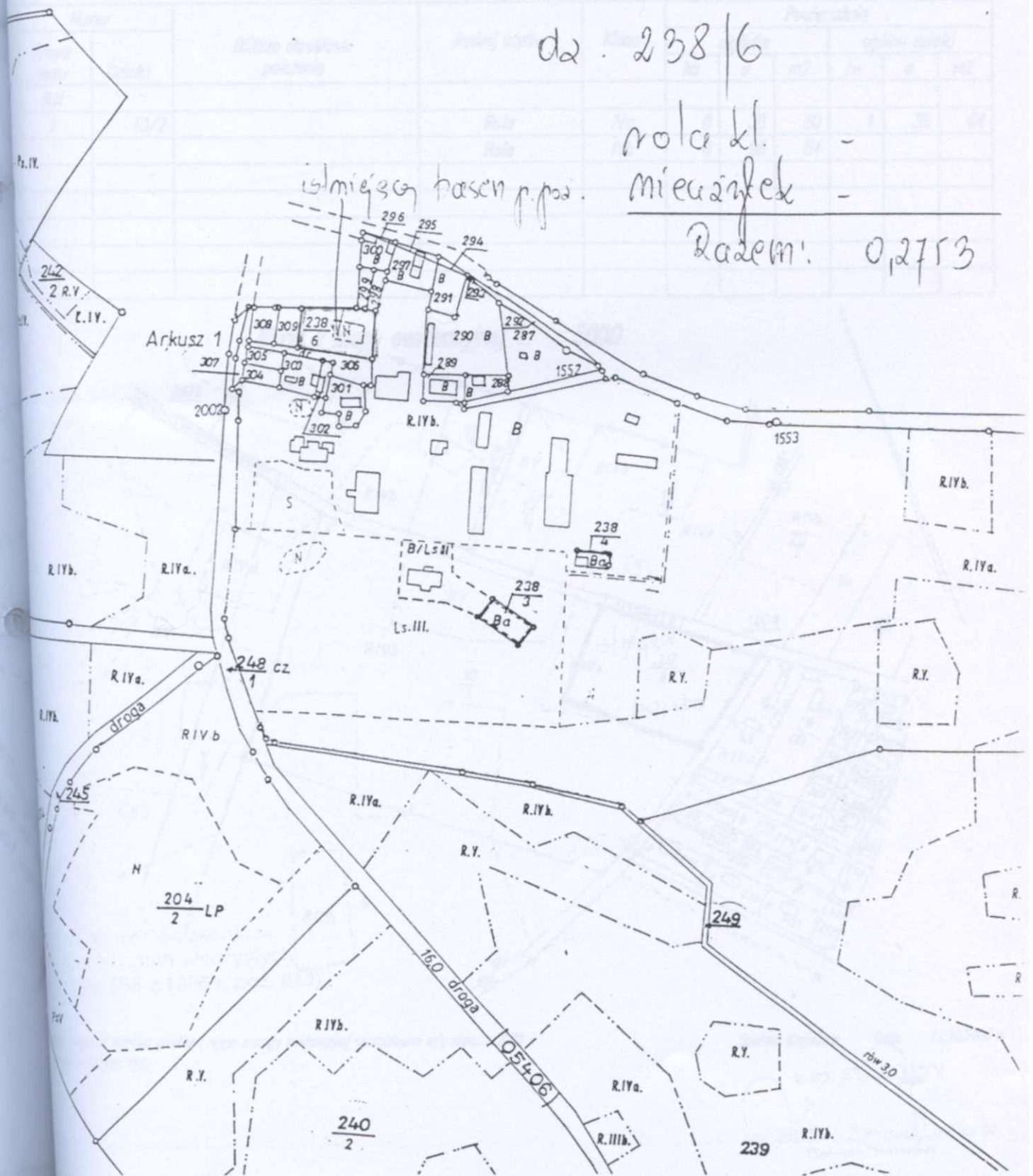
d. m. 3

dz. 238/6

rola kl. -

mieszkanek -

Razem: 0,2753



istniejący pasen p.poz.

Arkusz 1

droga

droga 150
054-06

row 3.0

204 LP

240

239

1553

2002

248 CZ

249

242 R.Y.

R.IVb.

R.IVa.

R.IVa.

R.IVb.

R.IVa.

R.IVb.

R.Y.

R.Y.

R.IVb.

R.IVa.

R.IIIb.

R.Y.

R.IVb.

R.IVb.

R.IVa.

R.Y.

R.Y.

R.

R.

307

304

305

303

306

301

302

308

309

238

6

N

B

290 B

289

B

288

B

291

B

292

B

287

B

294

B

295

B

296

B

S

N

Ls.III.

B/Ls.III

Ba

3

238

Bca

4

238

Bca

1552

R.IVa.

R.IVa.

R.IVa.

R.IVb.

R.IVa.

R.IVa.

R.Y.

R.Y.

R.Y.

R.Y.

R.Y.

R.Y.

R.Y.

R.Y.

R.Y.

R.Y.

R.Y.

R.Y.

R.IVb.

R.IVb.

R.IVb.

R.IVb.

R.IVb.

R.IVb.

R.IVb.

R.IVb.

R.IVb.

R.IVb.

R.IVb.

R.IVb.

R.IVb.

R.IVb.

R.IVb.

R.IVb.

R.IVb.

R.IVb.

R.IVb.

R.IVb.

R.IVb.

R.IVb.

R.IVb.

R.IVb.

R.IVb.

R.IVb.

R.IVb.

R.IVb.

R.IVb.

R.IVb.

R.IVb.

R.IVb.

R.IVb.

R.IVb.

R.IVb.

R.IVb.

R.IVb.

R.IVb.

R.IVb.

R.IVb.

R.IVb.

R.IVb.

R.IVb.

R.IVb.

R.IVb.

R.IVb.

R.IVb.

R.IVb.

R.IVb.

R.IVb.

R.IVb.

R.IVb.

R.IVb.

R.IVb.

R.IVb.

R.IVb.

R.IVb.

R.IVb.

R.IVb.

R.IVb.

R.IVb.

R.IVb.

R.IVb.

R.IVb.

R.IVb.

R.IVb.

R.IVb.

R.IVb.

R.IVb.

R.IVb.

R.IVb.

R.IVb.

woj. kujawsko-pomorskie
 gmina: Sępólno Krajeńskie
 obręb: KAWLE

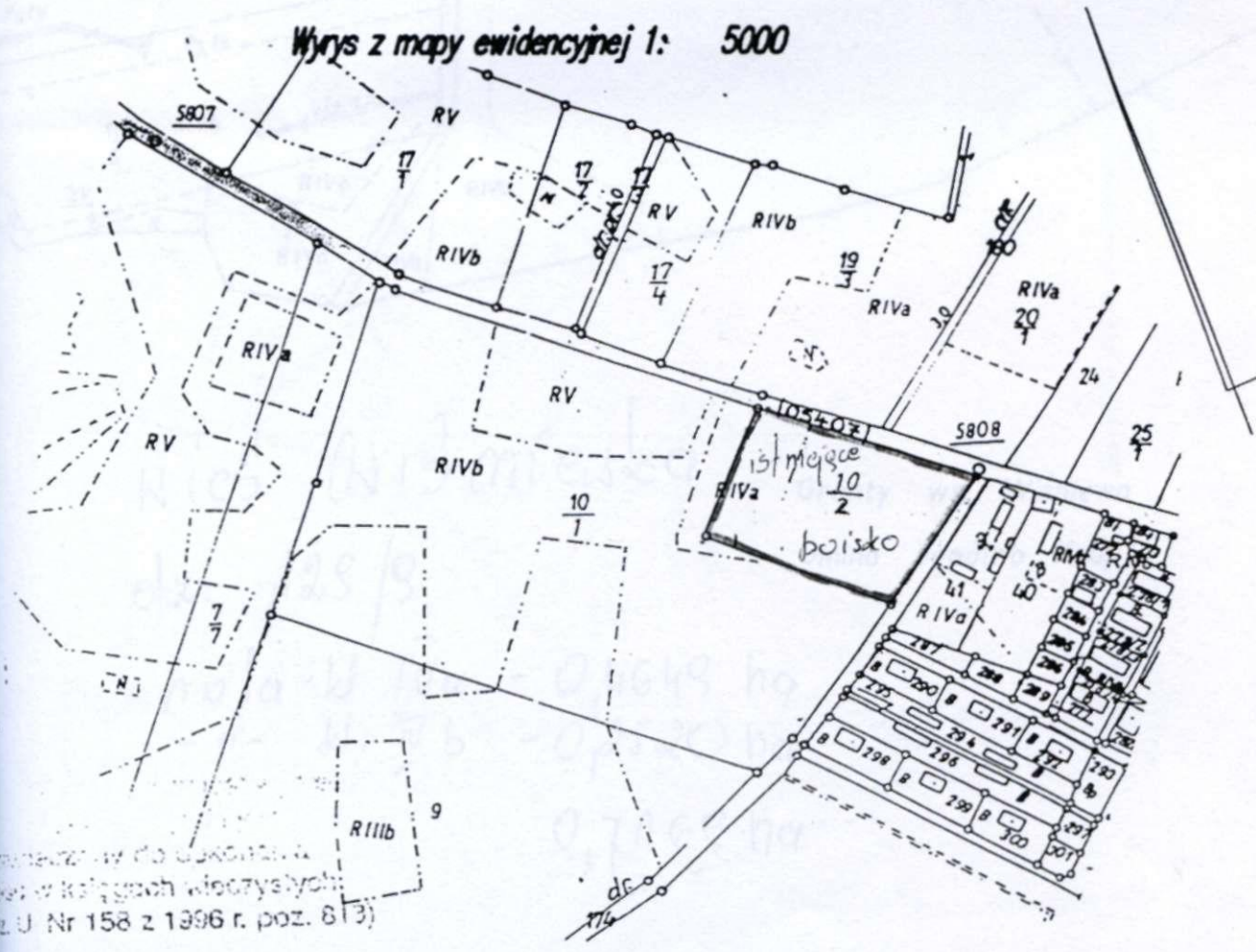
OPIS I MAPA - częściowy

Nr jednostki rejestrowej: 13 Nr księgi wieczystej: 1355
 właściciel: Skarb Państwa Polskiego

Wypis z rejestru gruntów

| Numer | | Blizsze określenie położenia | Rodzaj użytku | Klasa | Powierzchnia | | | | | | |
|-------------|---------|------------------------------|---------------|-------|--------------|----|----|----------------|----|----|--|
| Arkusz mapy | Działki | | | | użytków | | | ogólna działki | | | |
| | | | | | ha | a | m2 | ha | a | m2 | |
| M.N. | | | | | | | | | | | |
| 1 | 10/2 | | Rola | IVa | 0 | 38 | 80 | 1 | 35 | 64 | |
| | | | Rola | IVb | 0 | 96 | 84 | | | | |
| | | | | | | | | | | | |
| | | | | | | | | | | | |
| | | | | | | | | | | | |
| | | | | | | | | | | | |
| | | | | | | | | | | | |

Wrys z mapy ewidencyjnej 1: 5000

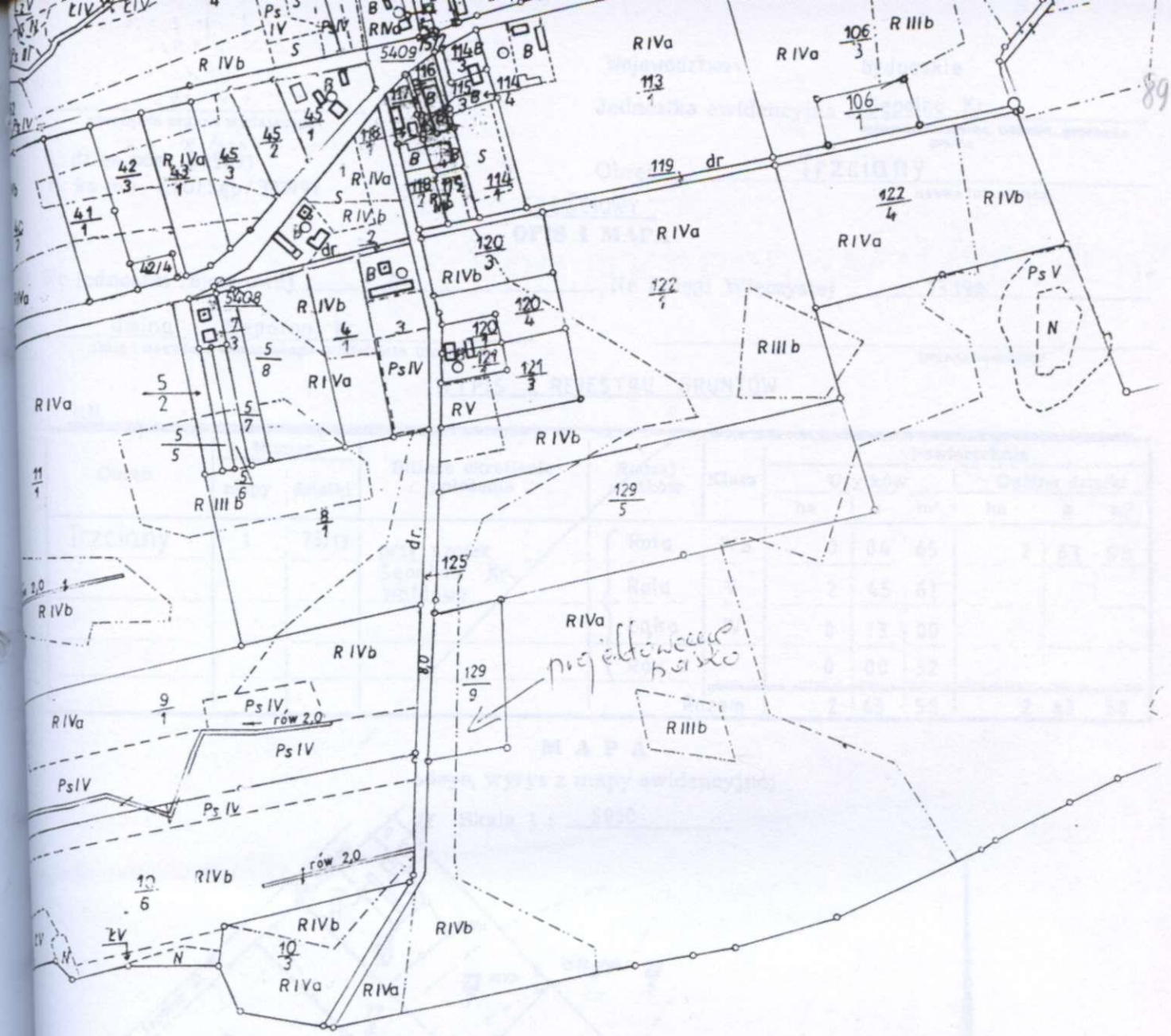


Wypis z mapy ewidencyjnej 1: 5000
 z U. Nr 158 z 1996 r. poz. 8 (3)

Wypis z rejestru gruntów i wrys z mapy ewidencyjnej sporządzono w/g stanu z 2000 r.
 sporządził: Grzegorz Hys

Sępólno Krajeńskie Data: 11.10.2000 r.

z up. STAROSTY
 mgr inż. Ewa Zygmunta Lorbiecka
 Geodeta Powiatowy



Wies' Wisniewka

Grunty wsi Wiśniewa

dz. 129/8

Gmina Sępólno Kraj.

mola kl. IVa - 0,4648 ha

- " - kl. IVb - 0,2520 ha

0,7168 ha