

Województwo: bydgoskie
 Jednostka ewidencyjna: Sępólno Kr.
 miasto, dzielnica, osiedle, gromada
 gmina
 Obręb: Trzciany
 nazwa lub numer

90

pieczęć organu wydającego
 L. dz. ew. pom: 305/91
 Nr ks. rob: ZTU/Sęp/300/91

**CZĘŚCIOWY
 OPIS I MAPA**

Nr jednostki rejestrowej: 65 Nr Księgi Wieczystej: 13.198

Gmina: Sępólno Kr.
 imię i nazwisko władającego - właściciela (nazwa)

imię rodziców

WYPIS Z REJESTRU GRUNTÓW

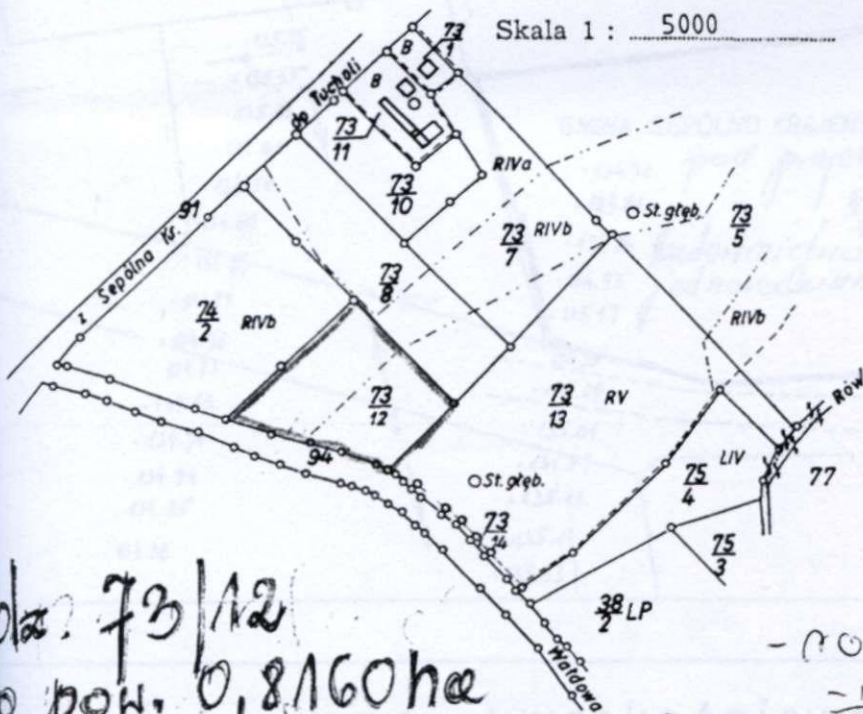
NN.

| Obręb | Numer | | Bliższe określenie położenia | Rodzaj użytków | Klasa | Powierzchnia | | | | | |
|----------|-------|---------|--------------------------------------|----------------|-------|--------------|----|----------------|----------------|----|----------------|
| | mapy | działki | | | | Użytków | | | Ogólna działki | | |
| | | | | | | ha | a | m ³ | ha | a | m ³ |
| Trzciany | 1 | 73/13 | przy szosie Sępólno Kr Waldowa | Rola | IVb | 0 | 04 | 65 | 2 | 63 | 58 |
| | | | | Rola | V | 2 | 45 | 61 | | | |
| | | | | Łąka | IV | 0 | 13 | 00 | | | |
| | | | | Rów | | 0 | 00 | 32 | | | |
| | | | | Razem | | 2 | 63 | 58 | 2 | 63 | 58 |

MAPA

odrys, wyrys z mapy ewidencyjnej

Skala 1 : 5000



dz. 73/12
 o pow. 0,8160 ha

pod projektowanie boisko sportowe

- rola kl. IVb - 0,4518 ha
 - " kl. V - 0,3642 ha
 Razem m. - 0,8160 ha

Wykonał: Nikel Zenon

decyzja zatwierdzająca
 projekt podziału dz. nr 73/13
 nr G.G.S. 6011-58/92
 z dn. 6 maja 1992.



Sępólno Kr., dnia 1992. 06. 3

Podpis

PROJEKT PODZIAŁU NIERUCHOŚCI

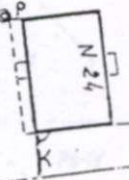
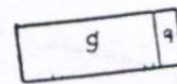
1:25
1:50
1:100
1:200
1:500
1:1000

Wioscibówe d.m. 1


$\frac{68}{4}$

dz. 67/1


rola kl. IVa - 0,3504 ha



$\frac{68}{4}$



136.42
136.45
136.49



66

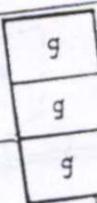
GMINA... SĘPÓLNO KRAJEŃSKIE...

pod projektowanie

budownictwo
jednorodzinne

KW 14434

$\frac{67}{2}$



$\frac{67}{3}$

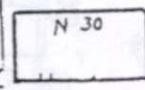
- 135.78
- 135.33
- 135.85
- 134.81
- 134.58
- 134.64
- 134.71
- 134.79
- 134.96
- 134.73
- 134.68
- 134.74
- 134.94
- 134.95
- 134.98

- 135.39
- 135.26
- 135.01
- 134.97
- 135.13
- 135.14
- 135.33

dr. j. tłuczeń

61

137.41
137.32



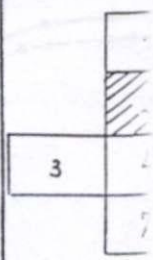
• 137.40
• 137.47

Mapa sytuacyjno-wysokościowa 1:1000

Skala: Poligonizacja IV klasy
Poligonizacja techniczna z 1890 roku
Mierniarz szczegółów: metodą bezpośrednią

Wojewódzkie Biuro Geodezji i Urzędzeń Rolnych w Bydgoszczy geod. J. Cierzniewski
Mapa: siatka kwadratów, osnowę szczegóły - naniesiono ręcznie
Wojewódzkie Biuro Geodezji i Urzędzeń Rolnych w Bydgoszczy inż. B. Wólka-Rohde.

Szkiec



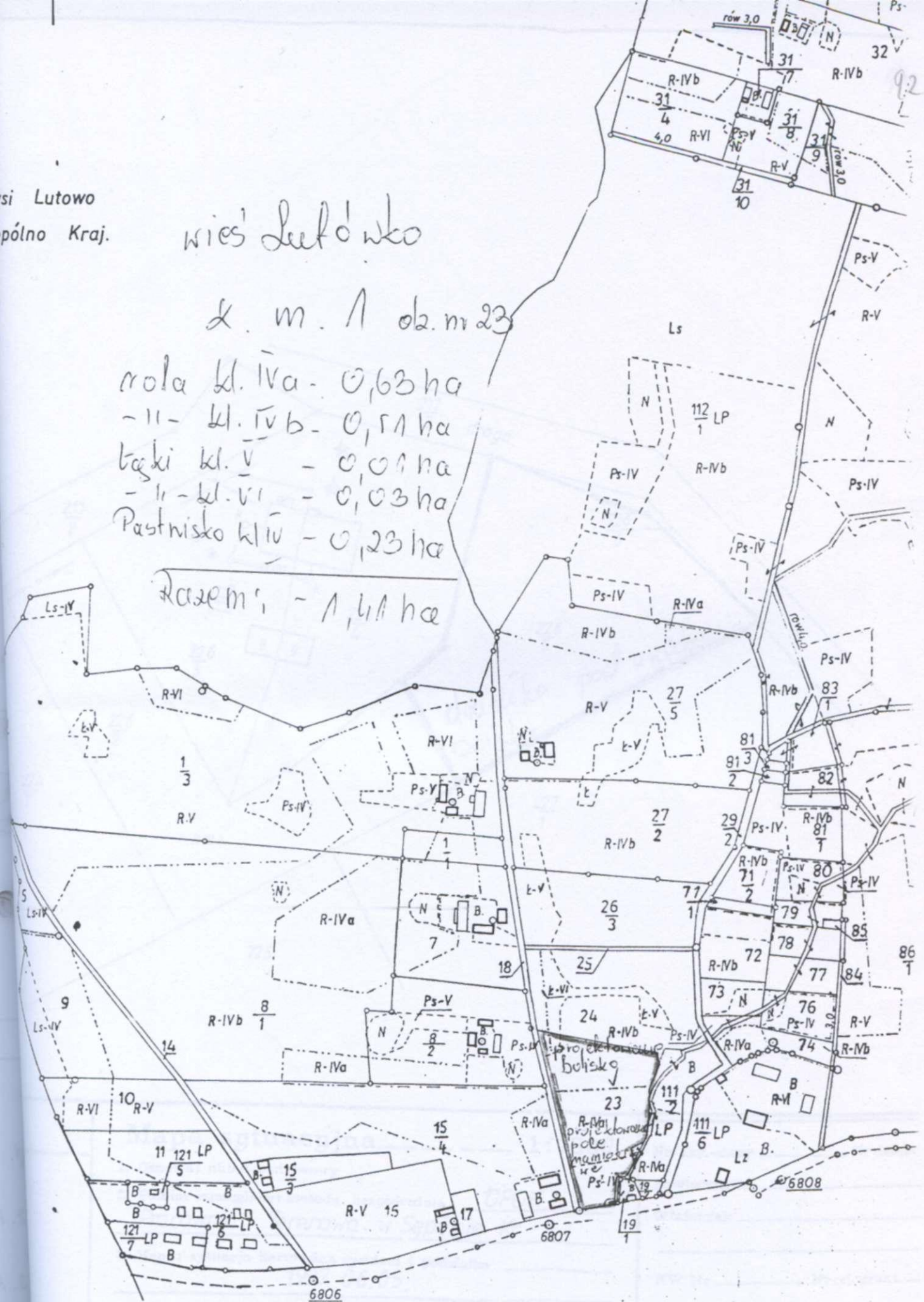
wsi Lutowo
 Gębólno Kraj.

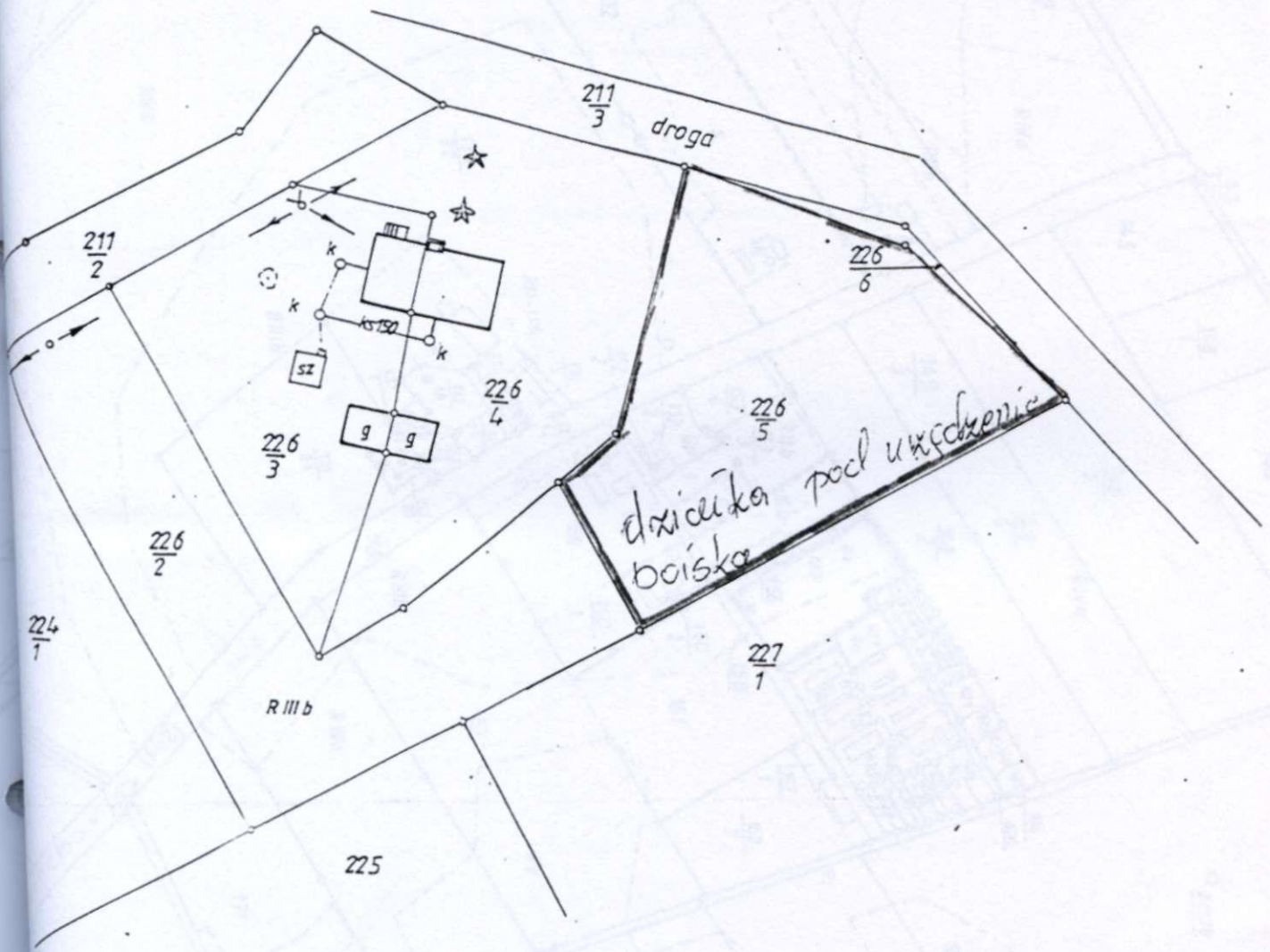
wies' Lutówko

z. m. 1 ob. m. 23

rola kl. IVa - 0,63 ha
 - II - kl. IVb - 0,11 ha
 łąki kl. V - 0,01 ha
 - II - kl. VI - 0,03 ha
 Pastwisko kl. IV - 0,23 ha

Razem: - 1,41 ha





Mapa sytuacyjna _____ **1:1000**

- 1. Osnowa: układ państwowy
- 2. Pomiar szczegółów: metoda bezpośrednia OPGK
Pracownia Tererowa w Sepólnie Kr
- 3. Mapa: sytuacja kartowana cyrklem i podziałka _____
1997. 06. 05.

Nr akcr.-mapy _____ Nr działki _____
 Powierzchnia _____
 Właściciel: _____

 KW Nr _____ Nr rej. grunt. _____

