

**UCHWAŁA NR XXXVII/281/2017
RADY MIEJSKIEJ W SĘPÓLNO KRAJEŃSKIM**

z dnia 25 października 2017 r.

zmieniająca uchwałę w sprawie podziału Gminy Sępólno Krajeńskie na stałe obwody głosowania

Na podstawie art. 12 §2, art.13a i art. 186 §1 ustawy z dnia 5 stycznia 2011 r. – Kodeks wyborczy (Dz. U. z 2017r. poz. 15 i 1089), na wniosek Burmistrza Sępólno Krajeńskiego uchwała się, co następuje:

§ 1. 1. Dokonuje się aktualizacji opisów granic stałych obwodów głosowania utworzonych w Gminie Sępólno Krajeńskie uchwałą Nr XXVII/196/12 Rady Miejskiej w Sępólnie Krajeńskim z dnia 29 listopada 2012 r. w sprawie podziału Gminy Sępólno Krajeńskie na stałe obwody głosowania (t. j. Dz. Urz. Woj. Kuj. - Pom. z 2015 r. poz. 1001), poprzez:

- 1) zmianę nazwy ulicy Hanki Sawickiej na Spacerowa w granicach stałego obwodu głosowania Nr 3;
- 2) zmianę nazwy siedziby obwodowej komisji wyborczej Nr 3 z Zespół Szkół Nr 1 ul. Wojska Polskiego 34 Sępólno Krajeńskie na Szkoła Podstawowa Nr 1 ul. Wojska Polskiego 34 Sępólno Krajeńskie;
- 3) dopisanie do granic stałego obwodu głosowania Nr 4 nowopowstałych ulic: Miodowa, Pawła Kalinowskiego;
- 4) zmianę nazwy ulicy: Stanisława Żurka, na ks. Stanisława Żurka w granicach stałego obwodu głosowania Nr 4;
- 5) zmianę nazwy siedziby obwodowej komisji wyborczej Nr 4 z Zespół Szkół Nr 1 ul. Wojska Polskiego 34 Sępólno Krajeńskie na Szkoła Podstawowa Nr 1 ul. Wojska Polskiego 34 Sępólno Krajeńskie;
- 6) zmianę nazwę ulicy Mariana Buczka na Bukowa w granicach stałego obwodu głosowania Nr 5;
- 7) zmianę nazwy siedziby obwodowej komisji wyborczej Nr 6 z Zespół Szkół Nr 3 ul. Szkolna 1 Sępólno Krajeńskie na Szkoła Podstawowa Nr 3 ul. Szkolna 1 Sępólno Krajeńskie.

2. Wskazuje się dodatkowe lokale wyborcze dostosowane do potrzeb wyborców niepełnosprawnych:

- 1) lokal Świątlicy Wiejskiej w Radońsku, Radońsk 14, będący siedzibą obwodowej komisji wyborczej nr 11;
- 2) lokal Wiejskiego Ośrodka Kultury w Lutowie, Lutowo 65, będący siedzibą obwodowej komisji wyborczej nr 12;

3. Załącznik do uchwały Nr XXVII/196/12 Rady Miejskiej w Sępólnie Krajeńskim z dnia 29 listopada 2012 r. w sprawie podziału Gminy Sępólno Krajeńskie na stałe obwody głosowania, po uwzględnieniu zmian wymienionych w ust. 1 i 2 otrzymuje brzmienie załącznika do niniejszej uchwały.

§ 2. Uchwałę przekazuje się Wojewodzie Kujawsko-Pomorskiemu oraz Komisarzowi Wyborczemu w Bydgoszczy.


§ 3. Uchwałę ogłasza się w Dzienniku Urzędowym Województwa Kujawsko-Pomorskiego, Biuletynie Informacji Publicznej oraz podaje się do publicznej wiadomości poprzez wywieszenie na tablicy ogłoszeń w Urzędzie Miejskim w Sępólnie Krajeńskim oraz na tablicach i słupach ogłoszeniowych w jednostkach pomocniczych Gminy Sępólno Krajeńskie.

§ 4. Na niniejszą uchwałę wyborcom, w liczbie co najmniej 15, przysługuje prawo wniesienia skargi do Komisarza Wyborczego w Bydgoszczy, w terminie 5 dni od daty podania uchwały do publicznej wiadomości.

§ 5. Wykonanie uchwały powierza się Burmistrzowi Sępólno Krajeńskiego.

§ 6. Uchwała wchodzi w życie z dniem podjęcia.

Przewodniczący Rady
Miejskiej


Kazimierz Jagodziński


Uzasadnienie

Zmian w uchwale Nr XXVII/196/12 Rady Miejskiej w Sępólnie Krajeńskim z dnia 29 listopada 2012 r. w sprawie podziału Gminy Sępólno Krajeńskie na stałe obwody głosowania dokonuje się z powodu:

- 1) nadania nazw nowym ulicom w Sępólnie Krajeńskim tj.: Miodowej i Pawła Kalinowskiego;
- 2) zmiany nazw istniejących ulic – w związku z ustawą z 1 lipca 2016r. o zakazie propagowania komunizmu lub innego ustroju totalitarnego przez nazwy budowli, obiektów i urządzeń użyteczności publicznej, nazwę ulicy Hąki Sawickiej zmieniono na Spacerowa, nazwę ulicy Mariana Buczka zmieniono na Bukowa;
- 3) wpisania zamiast nazwy ulicy Stanisława Żurka prawidłowej nazwy ulicy ks. Stanisława Żurka;
- 4) wpisania aktualnych nazw siedzib obwodowych komisji wyborczych tj.: w Szkołach Podstawowych nr 1 i nr 3 w Sępólnie Krajeńskim;
- 5) wskazania dodatkowych lokali wyborczych dostosowanych do potrzeb osób niepełnosprawnych tj. w Świetlicy Wiejskiej w Radońsku oraz w Wiejskim Ośrodku Kultury w Lutowie.

Projekt niniejszej uchwały został przedstawiony do konsultacji Komisarzowi Wyborczemu w Bydgoszczy. Projekt uchwały uzyskał pozytywną opinię Komisji Statutowej i Pomocy Społecznej Rady Miejskiej w Sępólnie Krajeńskim.

Przewodniczący Rady
Miejskiej


Kazimierz Jagodziński

Załącznik do Uchwały Nr XXXVII/281/2017

Rady Miejskiej w Sępólnie Krajeńskim


z dnia 25 października 2017 r.

Numer obwodu głosowania	Granice obwodu głosowania	Siedziba obwodowej komisji wyborczej
1	miasto Sępólno Krajeńskie, Osiedle nr 1 – część, ulice: Boczna, Farna, Hallera, Jeziorna, Kościelna, Krzyżowa, Młyńska od nr 1-17, Plac Wolności, Podgórna, Ratuszowa, Studzienna, Średnia, Wodna	CENTRUM AKTYWNOŚCI SPOŁECZNEJ UL. JEZIORNA 6 SĘPÓLNO KRAJEŃSKIE *
2	miasto Sępólno Krajeńskie, Osiedle nr 1 – część, ulice: Koronowska, Krótka, Nowy Rynek, Ogrodowa, Przesmyk, Sienkiewicza, Spadowa, Targowa, Wiatrakowa, Więcborska, Wojska Polskiego od nr 1-23	GMINNE PRZEDSZKOLE NR 1 Z ODDZIAŁAMI INTEGRACYJNYMI UL. NOWY RYNEK 2 SĘPÓLNO KRAJEŃSKIE *
3	miasto Sępólno Krajeńskie, Osiedle nr 1 – część, ulice: Elizy Orzeszkowej, Ignacego Krasickiego, Kwiatowa, Letniskowa, Na Skarpie, Plażowa, Polna, Sadowa, Słoneczna, Spacerowa, Stefana Kisielewskiego, Turystyczna, Wczasowa, Wypoczynkowa, Zakątek, Zielona	SZKOŁA PODSTAWOWA NR 1 UL. WOJSKA POLSKIEGO 34 SĘPÓLNO KRAJEŃSKIE
4	miasto Sępólno Krajeńskie, Osiedle nr 1 – część, ulice: Asnyka, Bratkowa, Chabrowa, Chopina, Henryka Wieniawskiego, Jana Kiepury, Jana Kochanowskiego, Korczaka, ks. Stanisława Żurka, Liliowa, Mikołaja Kopernika, Miodowa, Owocowa, Pawła Kalinowskiego, Prusa, Reja, Różana, Stanisława Moniuszki, Stanisława Wyspiańskiego, Stefana Sobieszczyka, Storczykowa, Topolowa, Tulipanowa, Wiklinowa, Witolda Małcużyńskiego, Wojciecha Kossaka, Wojska Polskiego od nr 24 do końca, Wrzosowa, Zofii Nałkowskiej	SZKOŁA PODSTAWOWA NR 1 UL. WOJSKA POLSKIEGO 34 SĘPÓLNO KRAJEŃSKIE
5	miasto Sępólno Krajeńskie, Osiedle nr 2 – część, ulice: Adama Mickiewicza, Aleja Lipowa, Bergera, Brzozowa, Bukowa, Chojnicka, Cicha, Jana Matejki, Leśna, Osiedle Leśne, Parkowa, Radosna, Władysława Broniewskiego, Władysława Reymonta	CENTRUM SPORTU I REKREACJI UL. CHOJNICKA 19 SĘPÓLNO KRAJEŃSKIE *
6	miasto Sępólno Krajeńskie, Osiedle nr 2 – część, ulice: Bajkowa, Bema, Bojowników o Wolność i Demokrację, Dr A. Pokrzywnickiego, Janusza Kusocińskiego, Kamila Baczyńskiego, Kolejowa, Marii Konopnickiej, Odrodzenia, Sportowa, Tartaczna	SZKOŁA PODSTAWOWA NR 3 UL. SZKOLNA 1 SĘPÓLNO KRAJEŃSKIE
7	miasto Sępólno Krajeńskie, Osiedle nr 2 – część, ulice: Komierowska, Osiedle Słowackiego bloki od nr 1-4, Przemysłowa, Składowa, 27 Stycznia, Szkolna, Tadeusza Kościuszki	OŚRODEK POMOCY SPOŁECZNEJ UL. SZKOLNA 8 SĘPÓLNO KRAJEŃSKIE *
8	miasto Sępólno Krajeńskie, Osiedle nr 2- część, ulice: Osiedle Słowackiego bloki od nr 5-13	CENTRUM KULTURY I SZTUKI UL. TADEUSZA KOŚCIUSZKI 4 SĘPÓLNO KRAJEŃSKIE
9	miasto Sępólno Krajeńskie, Osiedle nr 2- część, ulice:	LICEUM

	Osiedle Słowackiego bloki od nr 14-19, Wysoka, Młyńska od nr 18 do końca, Stodolna, Niechorska, Rieczna	OGÓLNOKSZTAŁCĄCE UL. MŁYŃSKA 42 SĘPÓLNO KRAJEŃSKIE *
10	sołectwa: Niechorz, Świdwie, Wysoka Krajeńska, Zboże	ŚWIETLICA WIEJSKA ŚWIDWIE 10
11	sołectwa: Iłowo, Jazdrowo, Kawle, Radońsk, Wiśniewa	ŚWIETLICA WIEJSKA RADOŃSK 14 *
12	sołectwa: Lutowo, Lutówko, Wiśniewka	WIEJSKI OŚRODEK KULTURY LUTOWO 65 *
13	sołectwa: Dziechowo, Piaseczno, Sikorz	ŚWIETLICA WIEJSKA PIASECZNO 32
14	sołectwa: Skarpa, Teklanowo, Trzciany, Włościbórz, Zalesie	ŚWIETLICA WIEJSKA SKARPA 4
15	sołectwa: Komierowo, Wałdowo, Wałdówko, Wilkowo	WIEJSKI OŚRODEK KULTURY WAŁDOWO 20 *

* - Lokal wyborczy dostosowany do potrzeb wyborców niepełnosprawnych

Przewodniczący Rady
Miejskiej


Kazimierz Jagodziński