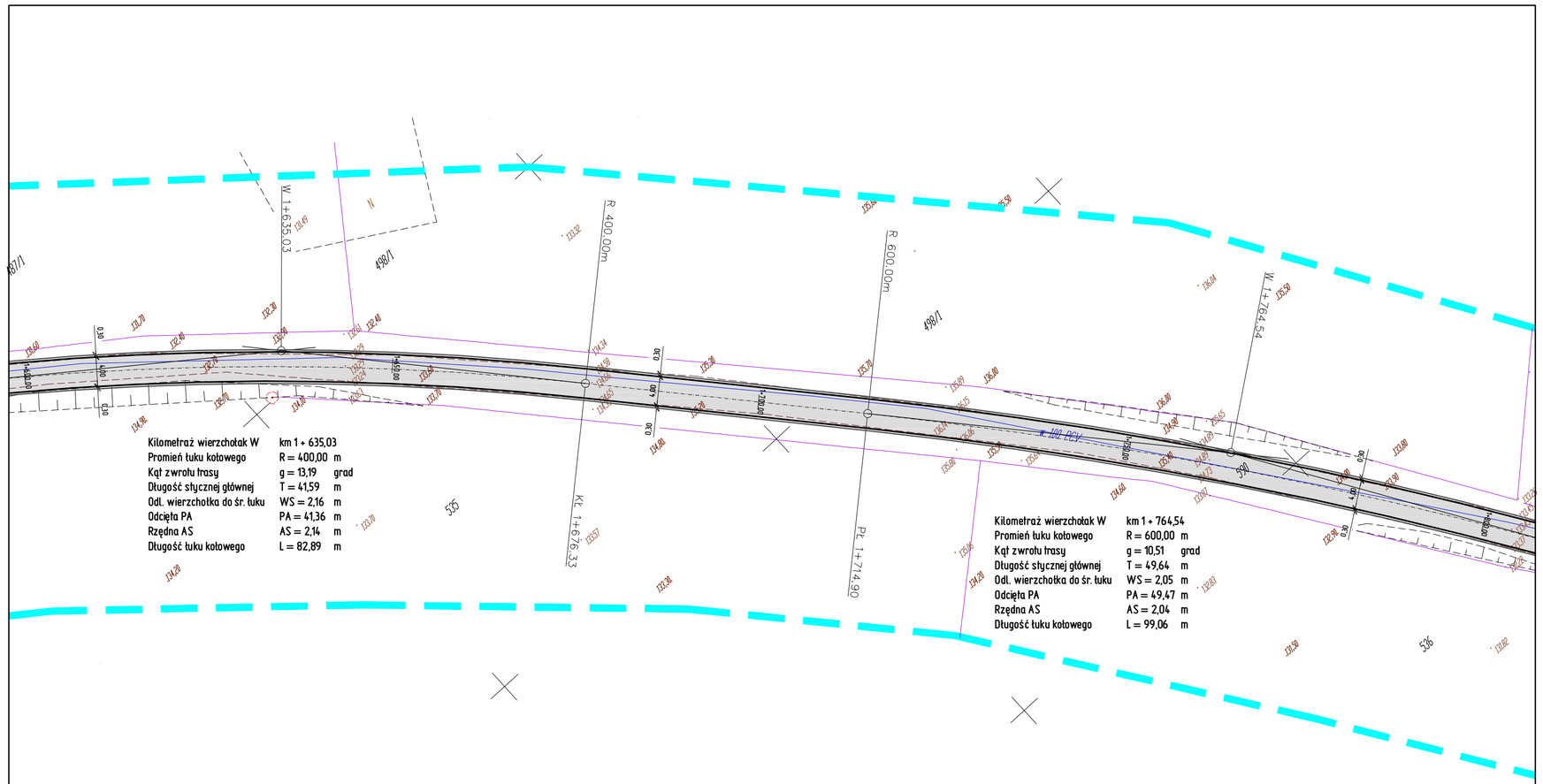

LEGENDA:

- projektowana krawędź jezdni
- projektowana oś jezdni
- projektowana krawędź pobocza
- zakres opracowania
- projektowana nawierzchnia jezdni drogi gminnej z betonu asfaltowego 0-8 mm gr. 3 cm
- projektowana nawierzchnia zjazdów z betonu asfaltowego 0-8 mm gr. 3 cm

TEMAT OPRACOWANIA
Przebudowa dr. gm. relacji Lutowo – Wiśniewa na odc. od km 0+000 do km 2+278,56 o dł. 2,27856 km na dz. o n – rach ewid.: 561, 590 i 672 – obręb geodezyjny Lutowo, oraz na dz. o n – rach ewid.: 7 i 47/1 – obręb geodezyjny Wiśniewa, gmina Sępólno Kraj., powiat sępoleński województwo kujawsko – pomorskie

Skala:	Tytuł rysunku:	Faza:	Data:
1:500	PLAN ZAGOSPODAROWANIA TERENU - - PLAN SYTUACYJNY	PBW	06.2008
		Branża: Drogi	Nr rys. 2.9

Projektant: mgr inż. Marek Pachołski, projekt. uprawn. budowl. nr KUP/0126/PWOG/05 w specjalności drogowej w zakresie dróg
Opracował: inż. Edwin Eckert
Asystent projektanta: mgr inż. Lotar Ziomek

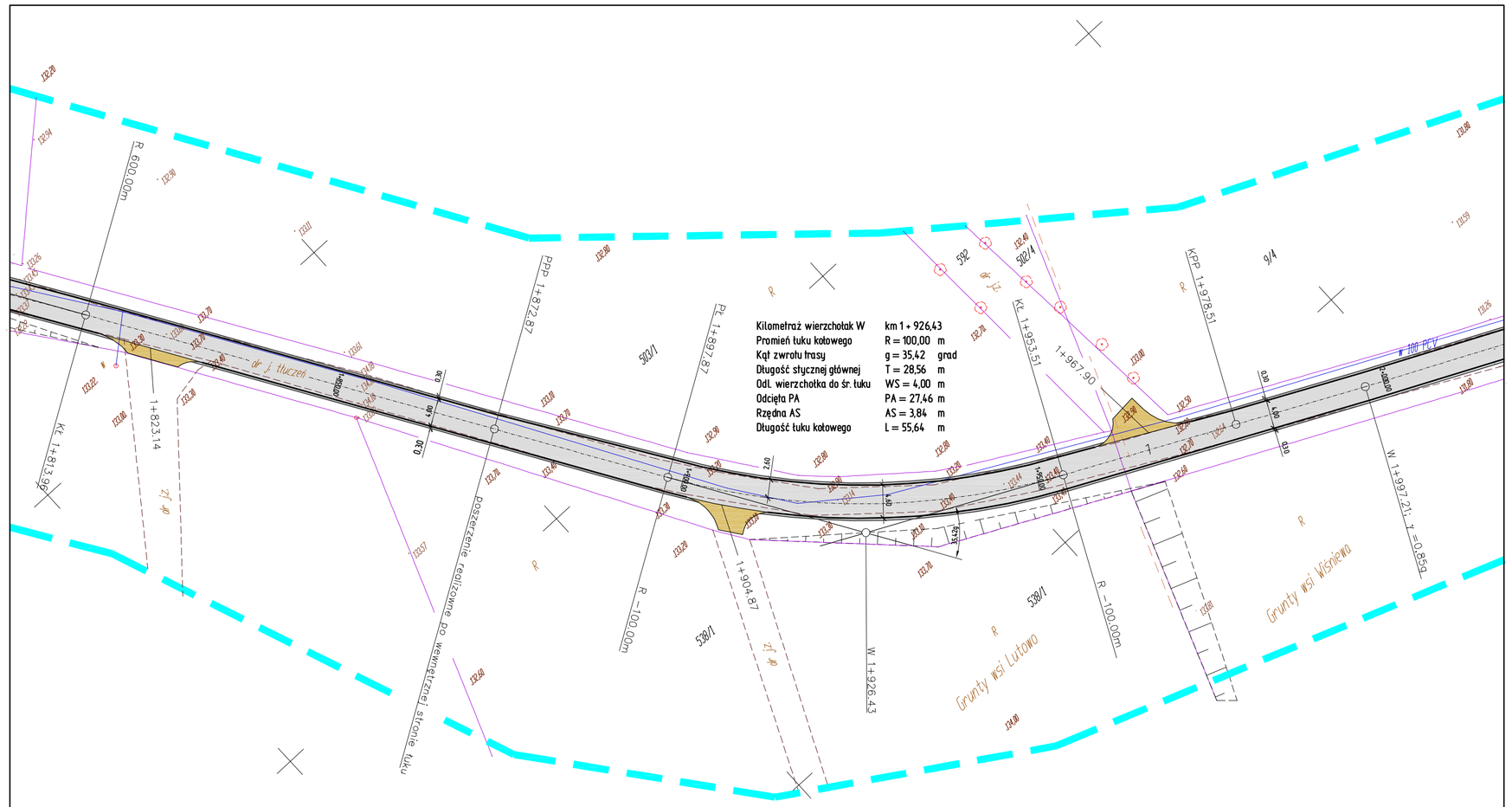

LEGENDA:

- projektowana krawędź jezdni
- projektowana oś jezdni
- projektowana krawędź pobocza
- zakres opracowania
- projektowana nawierzchnia jezdni drogi gminnej z betonu asfaltowego 0-8 mm gr. 3 cm
- projektowana nawierzchnia zjazdów z betonu asfaltowego 0-8 mm gr. 3 cm

TEMAT OPRACOWANIA
Przebudowa dr. gm. relacji Lutowo – Wiśniewa na odc. od km 0+000 do km 2+278,56 o dł. 2,27856 km na dz. o n – rach ewid.: 561, 590 i 672 – obręb geodezyjny Lutowo, oraz na dz. o n – rach ewid.: 7 i 47/1 – obręb geodezyjny Wiśniewa, gmina Sępólno Kraj., powiat sępoleński województwo kujawsko – pomorskie

Skala:	Tytuł rysunku:	Faza:	Data:
1:500	PLAN ZAGOSPODAROWANIA TERENU - - PLAN SYTUACYJNY	PBW	06.2008
		Branża: Drogi	Nr rys. 2.10

Projektant: mgr inż. Marek Pachołski, projekt. uprawn. budowl. nr KUP/0126/PWOG/05 w specjalności drogowej w zakresie dróg
Opracował: inż. Edwin Eckert
Asystent projektanta: mgr inż. Lotar Ziomek

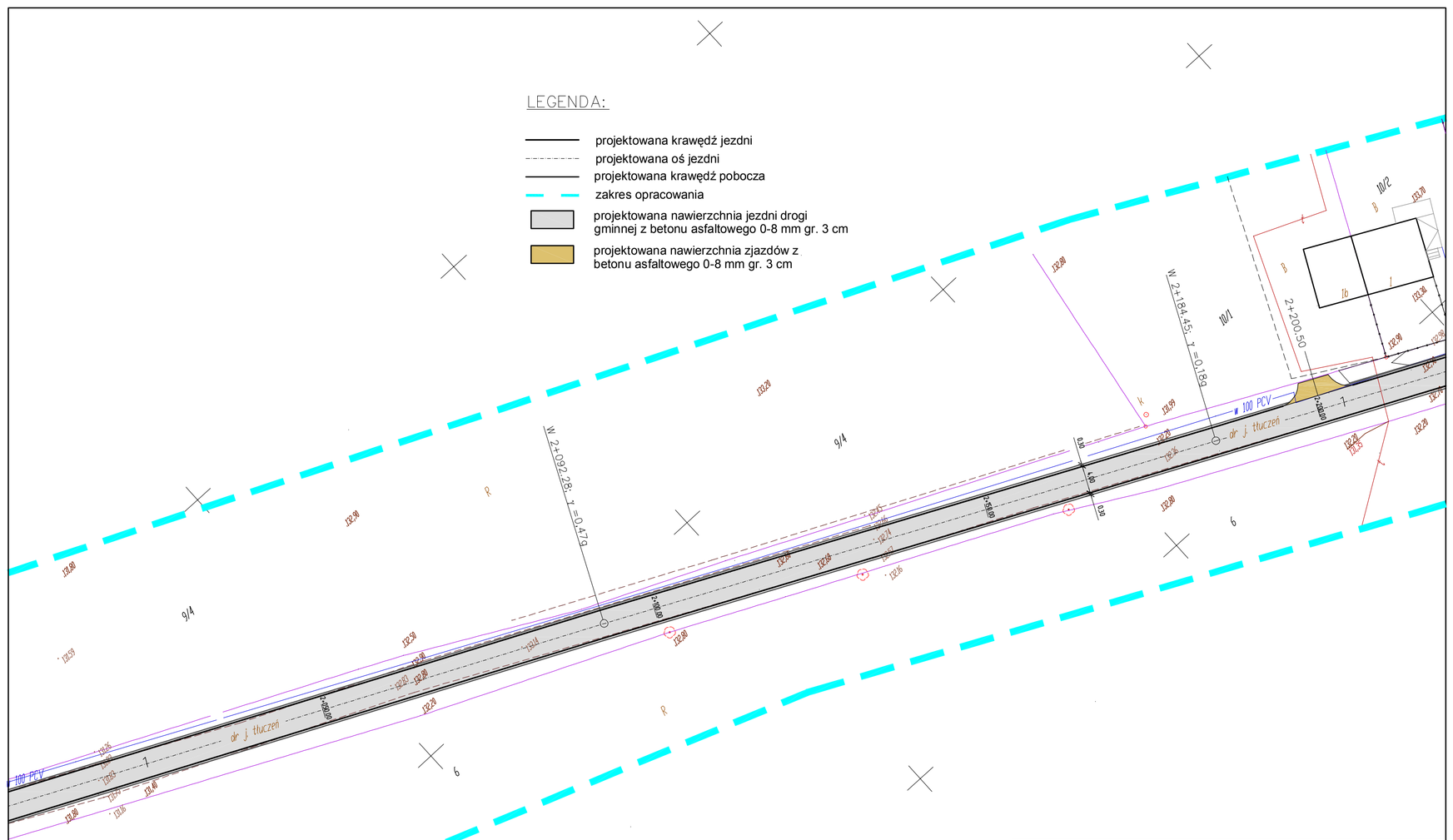

LEGENDA:

- projektowana krawędź jezdni
- projektowana oś jezdni
- projektowana krawędź pobocza
- zakres opracowania
- projektowana nawierzchnia jezdni drogi gminnej z betonu asfaltowego 0-8 mm gr. 3 cm
- projektowana nawierzchnia zjazdów z betonu asfaltowego 0-8 mm gr. 3 cm

TEMAT OPRACOWANIA
Przebudowa dr. gm. relacji Lutowo – Wiśniewa na odc. od km 0+000 do km 2+278,56 o dł. 2,27856 km na dz. o n – rach ewid.: 561, 590 i 672 – obręb geodezyjny Lutowo, oraz na dz. o n – rach ewid.: 7 i 47/1 – obręb geodezyjny Wiśniewa, gmina Sępólno Kraj., powiat sępoleński województwo kujawsko – pomorskie

Skala:	Tytuł rysunku:	Faza:	Data:
1:500	PLAN ZAGOSPODAROWANIA TERENU - - PLAN SYTUACYJNY	PBW	06.2008
		Branża: Drogi	Nr rys. 2.11

Projektant: mgr inż. Marek Pachołski, projekt. uprawn. budowl. nr KUP/0126/PWOG/05 w specjalności drogowej w zakresie dróg
Opracował: inż. Edwin Eckert
Asystent projektanta: mgr inż. Lotar Ziomek

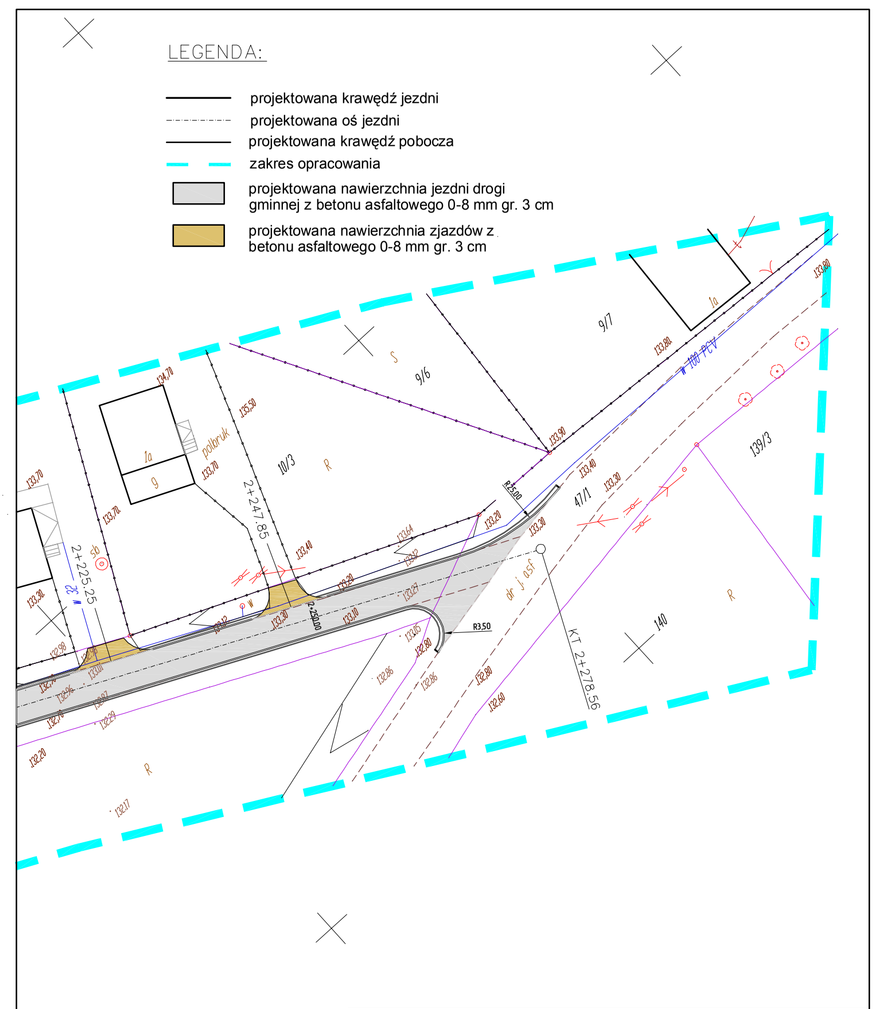

LEGENDA:

- projektowana krawędź jezdni
- projektowana oś jezdni
- projektowana krawędź pobocza
- zakres opracowania
- projektowana nawierzchnia jezdni drogi gminnej z betonu asfaltowego 0-8 mm gr. 3 cm
- projektowana nawierzchnia zjazdów z betonu asfaltowego 0-8 mm gr. 3 cm

TEMAT OPRACOWANIA
Przebudowa dr. gm. relacji Lutowo – Wiśniewa na odc. od km 0+000 do km 2+278,56 o dł. 2,27856 km na dz. o n – rach ewid.: 561, 590 i 672 – obręb geodezyjny Lutowo, oraz na dz. o n – rach ewid.: 7 i 47/1 – obręb geodezyjny Wiśniewa, gmina Sępólno Kraj., powiat sępoleński województwo kujawsko – pomorskie

Skala:	Tytuł rysunku:	Faza:	Data:
1:500	PLAN ZAGOSPODAROWANIA TERENU - - PLAN SYTUACYJNY	PBW	06.2008
		Branża: Drogi	Nr rys. 2.12

Projektant: mgr inż. Marek Pachołski, projekt. uprawn. budowl. nr KUP/0126/PWOG/05 w specjalności drogowej w zakresie dróg
Opracował: inż. Edwin Eckert
Asystent projektanta: mgr inż. Lotar Ziomek