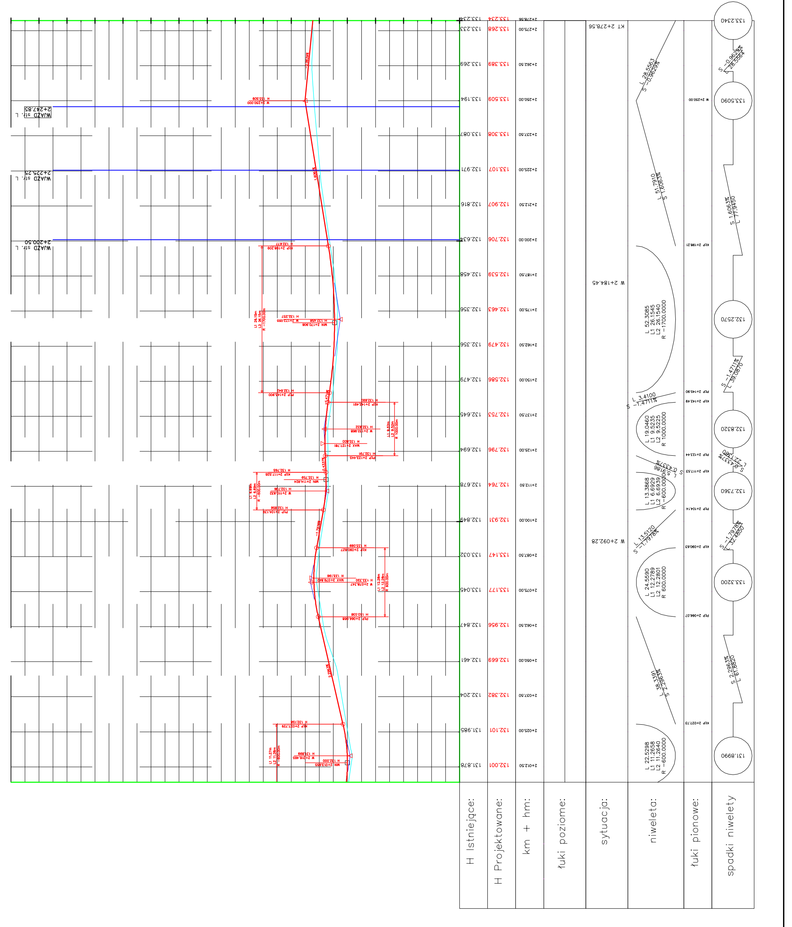

TEMAT OPRACOWANIA

Przebudowa dr. gm. relacji Lutowo – Wiśniewo na odc. od km 0+000 do km 2+278,56 o dł. 2,27856 km na dz. o n – rzech ewid.: 561, 590 i 672 – obręb geodezyjny Lutowo, oraz na dz. o n – rzech ewid.: 7 i 47/1 – obręb geodezyjny Wiśniewo, gmina Sępólno Kraj., powiat sępoleński województwo kujawsko – pomorskie

Skala: 1:100 / 1:1000	Tytuł rysunku: PROFIL PODŁUŻNY	Autor: RBW	Data: 06.2008
Branża: Drogi	Nr rys. 3.8		

Projektant: **mgr inż. Sławomir Wyrzykowski**
jednostka projektowa: PHU Sławomir Wyrzykowski
ul. Wojska Polskiego 1, 89-400 Sępólno Krajeńskie

Opiekun naukowy: **dr inż. Ewa Mueller**
Katedra Dróg i Kolei Politechniki Gdańskiej

Asystent projektanta: **mgr inż. Lidia Zawiślak**

LEGENDA:

projektowana niweleta drogi

istniejąca niweleta drogi

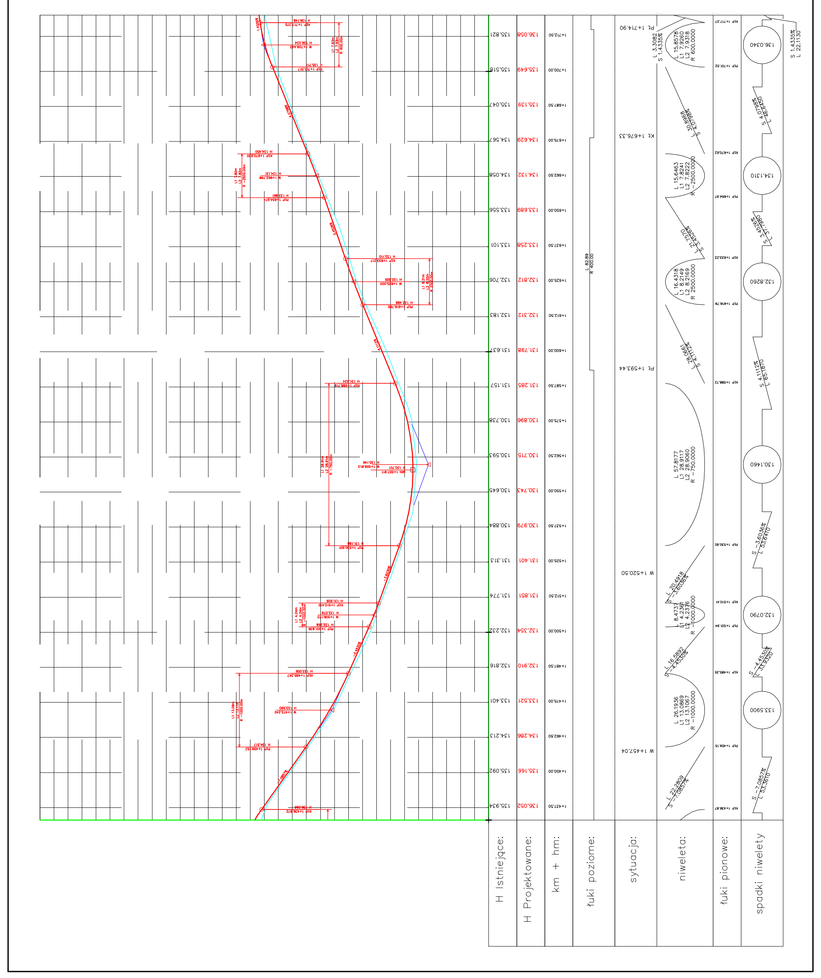

TEMAT OPRACOWANIA

Przebudowa dr. gm. relacji Lutowo – Wiśniewo na odc. od km 0+000 do km 2+278,56 o dł. 2,27856 km na dz. o n – rzech ewid.: 561, 590 i 672 – obręb geodezyjny Lutowo, oraz na dz. o n – rzech ewid.: 7 i 47/1 – obręb geodezyjny Wiśniewo, gmina Sępólno Kraj., powiat sępoleński województwo kujawsko – pomorskie

Skala: 1:100 / 1:1000	Tytuł rysunku: PROFIL PODŁUŻNY	Autor: RBW	Data: 06.2008
Branża: Drogi	Nr rys. 3.6		

Projektant: **mgr inż. Sławomir Wyrzykowski**
jednostka projektowa: PHU Sławomir Wyrzykowski
ul. Wojska Polskiego 1, 89-400 Sępólno Krajeńskie

Opiekun naukowy: **dr inż. Ewa Mueller**
Katedra Dróg i Kolei Politechniki Gdańskiej

Asystent projektanta: **mgr inż. Lidia Zawiślak**

LEGENDA:

projektowana niweleta drogi

istniejąca niweleta drogi

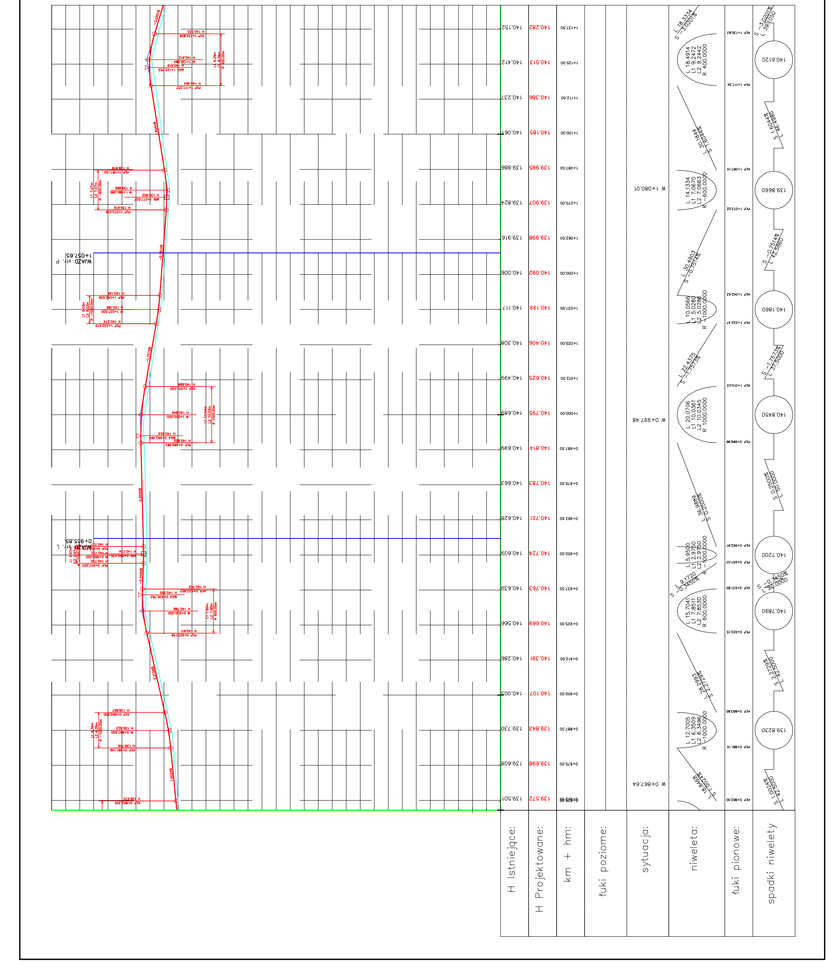

TEMAT OPRACOWANIA

Przebudowa dr. gm. relacji Lutowo – Wiśniewo na odc. od km 0+000 do km 2+278,56 o dł. 2,27856 km na dz. o n – rzech ewid.: 561, 590 i 672 – obręb geodezyjny Lutowo, oraz na dz. o n – rzech ewid.: 7 i 47/1 – obręb geodezyjny Wiśniewo, gmina Sępólno Kraj., powiat sępoleński województwo kujawsko – pomorskie

Skala: 1:100 / 1:1000	Tytuł rysunku: PROFIL PODŁUŻNY	Autor: RBW	Data: 06.2008
Branża: Drogi	Nr rys. 3.4		

LEGENDA:

projektowana niweleta drogi

istniejąca niweleta drogi

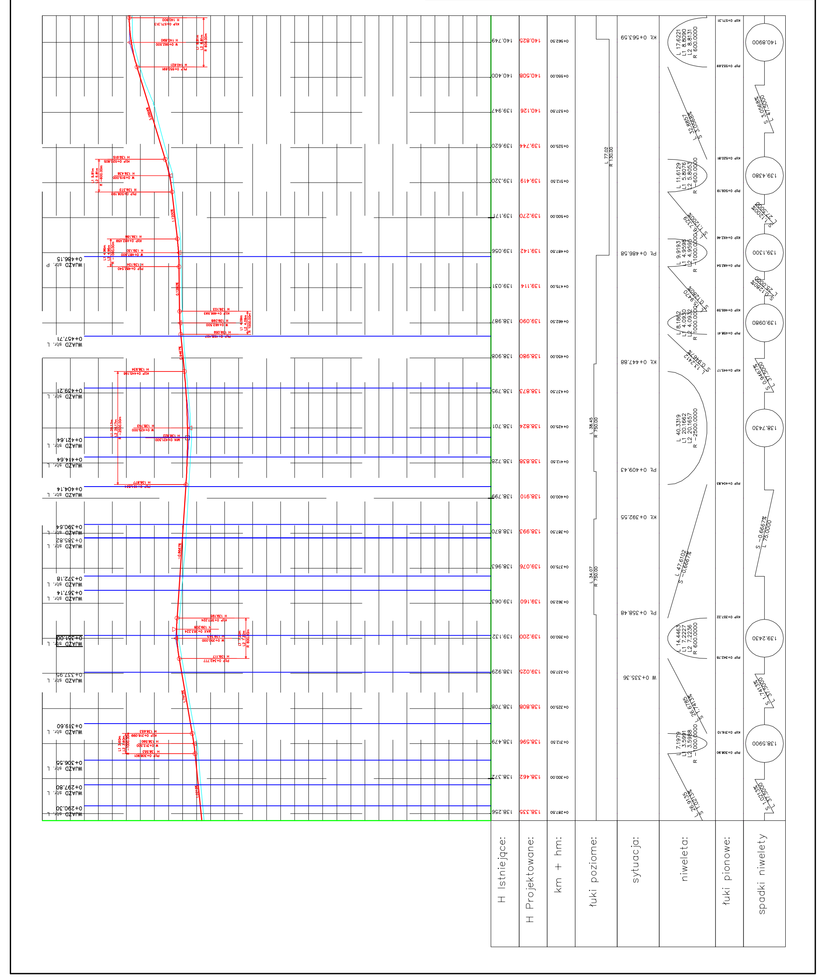

TEMAT OPRACOWANIA

Przebudowa dr. gm. relacji Lutowo – Wiśniewo na odc. od km 0+000 do km 2+278,56 o dł. 2,27856 km na dz. o n – rzech ewid.: 561, 590 i 672 – obręb geodezyjny Lutowo, oraz na dz. o n – rzech ewid.: 7 i 47/1 – obręb geodezyjny Wiśniewo, gmina Sępólno Kraj., powiat sępoleński województwo kujawsko – pomorskie

Skala: 1:100 / 1:1000	Tytuł rysunku: PROFIL PODŁUŻNY	Autor: RBW	Data: 06.2008
Branża: Drogi	Nr rys. 3.2		

LEGENDA:

projektowana niweleta drogi

istniejąca niweleta drogi

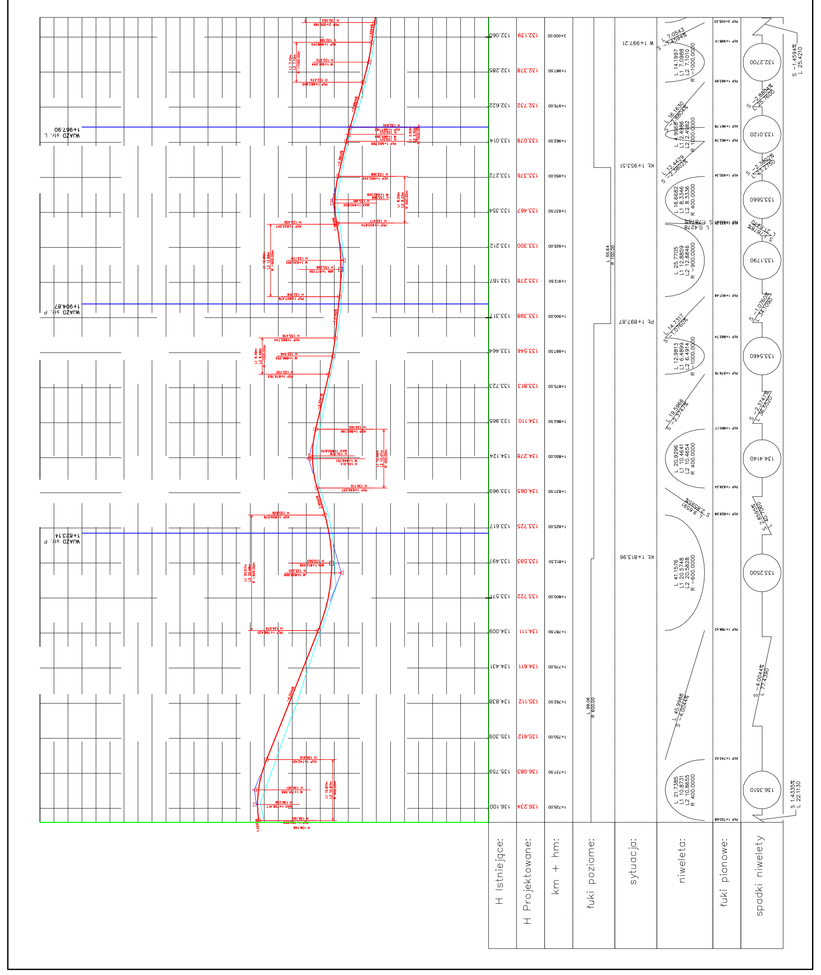

TEMAT OPRACOWANIA

Przebudowa dr. gm. relacji Lutowo – Wiśniewo na odc. od km 0+000 do km 2+278,56 o dł. 2,27856 km na dz. o n – rzech ewid.: 561, 590 i 672 – obręb geodezyjny Lutowo, oraz na dz. o n – rzech ewid.: 7 i 47/1 – obręb geodezyjny Wiśniewo, gmina Sępólno Kraj., powiat sępoleński województwo kujawsko – pomorskie

Skala: 1:100 / 1:1000	Tytuł rysunku: PROFIL PODŁUŻNY	Autor: RBW	Data: 06.2008
Branża: Drogi	Nr rys. 3.7		

Projektant: **mgr inż. Sławomir Wyrzykowski**
jednostka projektowa: PHU Sławomir Wyrzykowski
ul. Wojska Polskiego 1, 89-400 Sępólno Krajeńskie

Opiekun naukowy: **dr inż. Ewa Mueller**
Katedra Dróg i Kolei Politechniki Gdańskiej

Asystent projektanta: **mgr inż. Lidia Zawiślak**

LEGENDA:

projektowana niweleta drogi

istniejąca niweleta drogi

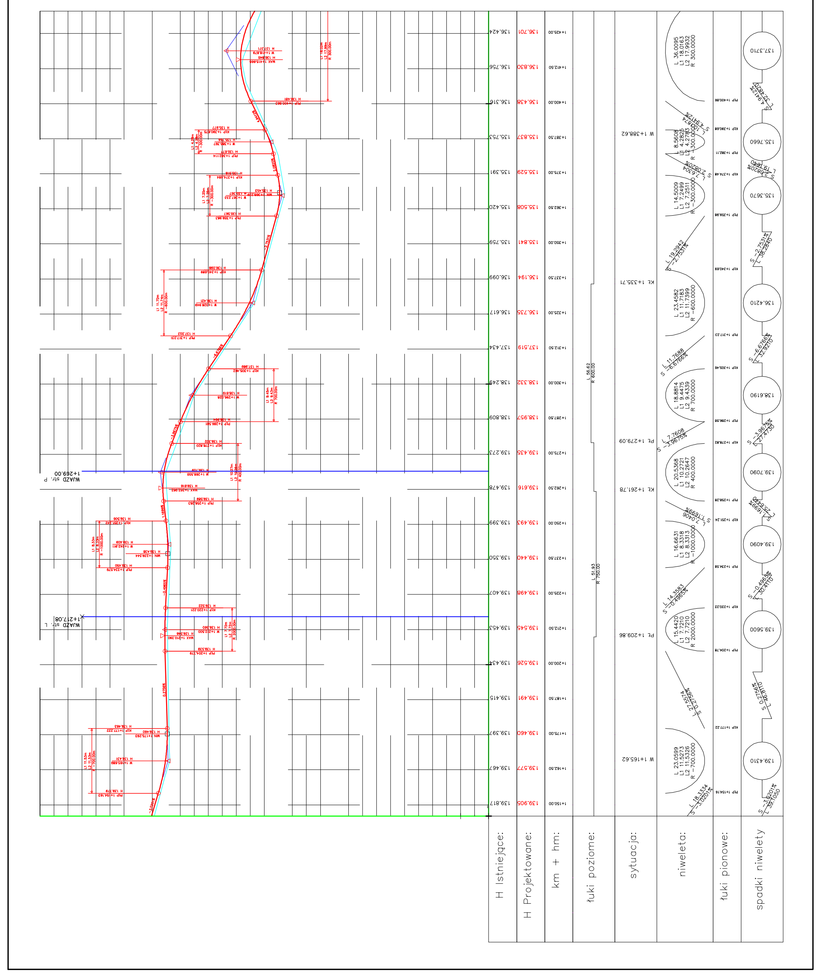

TEMAT OPRACOWANIA

Przebudowa dr. gm. relacji Lutowo – Wiśniewo na odc. od km 0+000 do km 2+278,56 o dł. 2,27856 km na dz. o n – rzech ewid.: 561, 590 i 672 – obręb geodezyjny Lutowo, oraz na dz. o n – rzech ewid.: 7 i 47/1 – obręb geodezyjny Wiśniewo, gmina Sępólno Kraj., powiat sępoleński województwo kujawsko – pomorskie

Skala: 1:100 / 1:1000	Tytuł rysunku: PROFIL PODŁUŻNY	Autor: RBW	Data: 06.2008
Branża: Drogi	Nr rys. 3.5		

Projektant: **mgr inż. Sławomir Wyrzykowski**
jednostka projektowa: PHU Sławomir Wyrzykowski
ul. Wojska Polskiego 1, 89-400 Sępólno Krajeńskie

Opiekun naukowy: **dr inż. Ewa Mueller**
Katedra Dróg i Kolei Politechniki Gdańskiej

Asystent projektanta: **mgr inż. Lidia Zawiślak**

LEGENDA:

projektowana niweleta drogi

istniejąca niweleta drogi

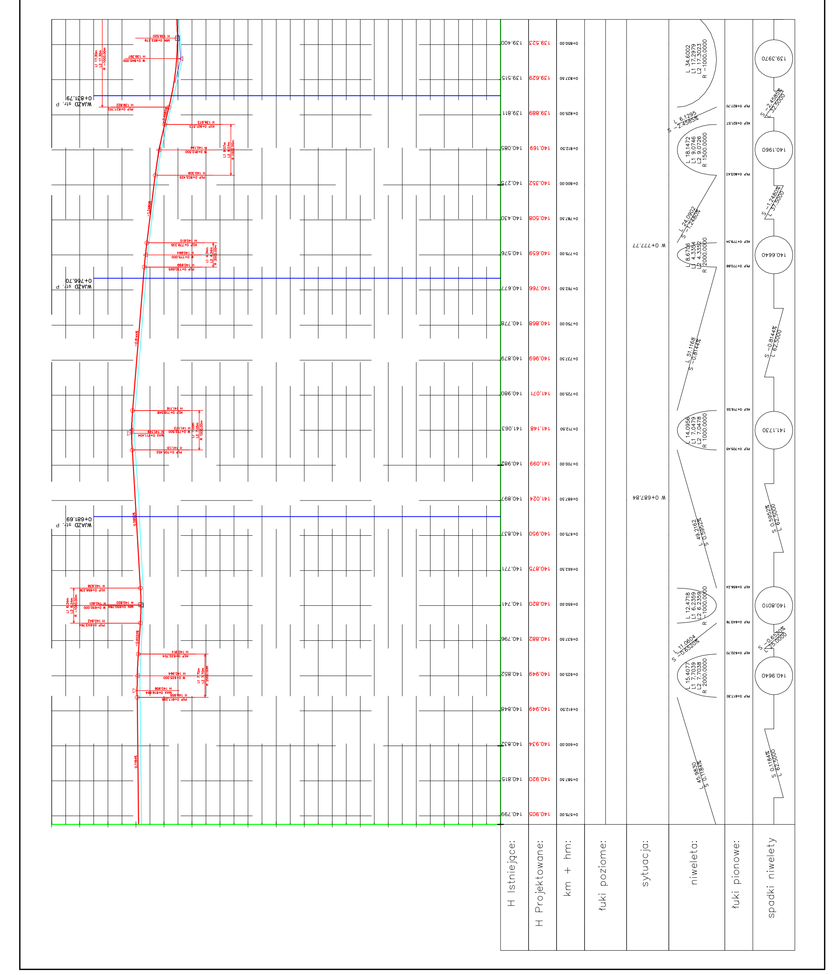

TEMAT OPRACOWANIA

Przebudowa dr. gm. relacji Lutowo – Wiśniewo na odc. od km 0+000 do km 2+278,56 o dł. 2,27856 km na dz. o n – rzech ewid.: 561, 590 i 672 – obręb geodezyjny Lutowo, oraz na dz. o n – rzech ewid.: 7 i 47/1 – obręb geodezyjny Wiśniewo, gmina Sępólno Kraj., powiat sępoleński województwo kujawsko – pomorskie

Skala: 1:100 / 1:1000	Tytuł rysunku: PROFIL PODŁUŻNY	Autor: RBW	Data: 06.2008
Branża: Drogi	Nr rys. 3.3		

Projektant: **mgr inż. Sławomir Wyrzykowski**
jednostka projektowa: PHU Sławomir Wyrzykowski
ul. Wojska Polskiego 1, 89-400 Sępólno Krajeńskie

Opiekun naukowy: **dr inż. Ewa Mueller**
Katedra Dróg i Kolei Politechniki Gdańskiej

Asystent projektanta: **mgr inż. Lidia Zawiślak**

LEGENDA:

projektowana niweleta drogi

istniejąca niweleta drogi

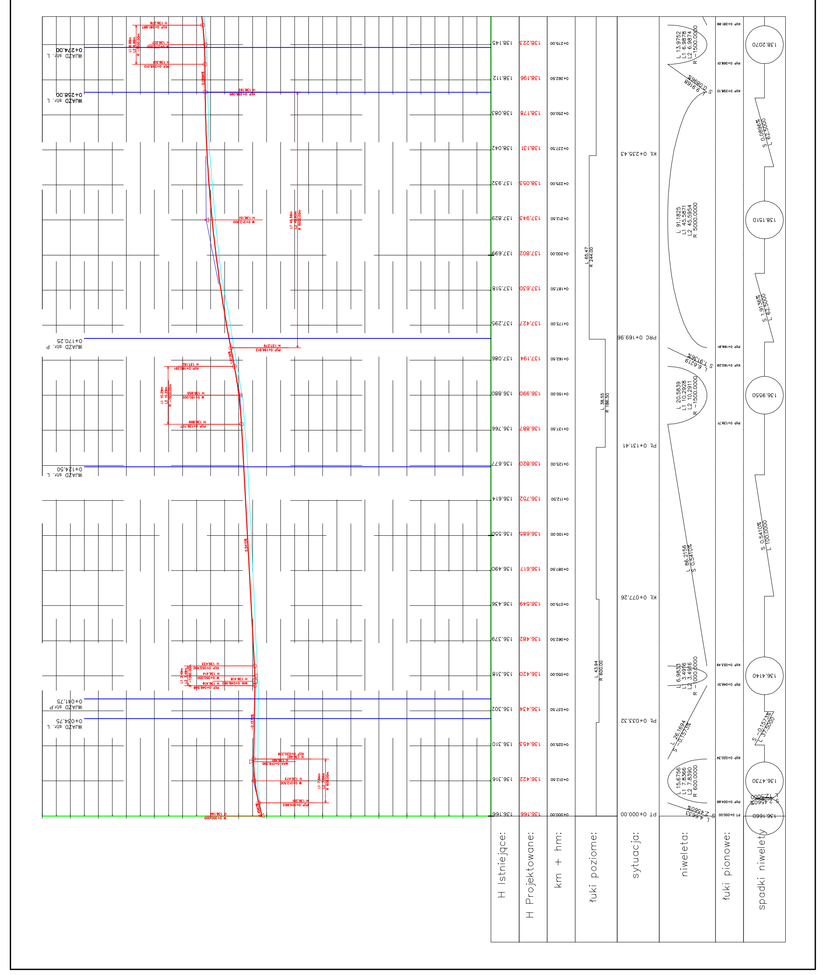

TEMAT OPRACOWANIA

Przebudowa dr. gm. relacji Lutowo – Wiśniewo na odc. od km 0+000 do km 2+278,56 o dł. 2,27856 km na dz. o n – rzech ewid.: 561, 590 i 672 – obręb geodezyjny Lutowo, oraz na dz. o n – rzech ewid.: 7 i 47/1 – obręb geodezyjny Wiśniewo, gmina Sępólno Kraj., powiat sępoleński województwo kujawsko – pomorskie

Skala: 1:100 / 1:1000	Tytuł rysunku: PROFIL PODŁUŻNY	Autor: RBW	Data: 06.2008
Branża: Drogi	Nr rys. 3.2		

Projektant: **mgr inż. Sławomir Wyrzykowski**
jednostka projektowa: PHU Sławomir Wyrzykowski
ul. Wojska Polskiego 1, 89-400 Sępólno Krajeńskie

Opiekun naukowy: **dr inż. Ewa Mueller**
Katedra Dróg i Kolei Politechniki Gdańskiej

Asystent projektanta: **mgr inż. Lidia Zawiślak**

LEGENDA:

projektowana niweleta drogi

istniejąca niweleta drogi