

Łączy planszę 2.9

Skala 1:500

Zatgorznik Nr. 4

Stan istniejący  
Odmiar 3



SEPÓLNO KRAJEŃSKIE



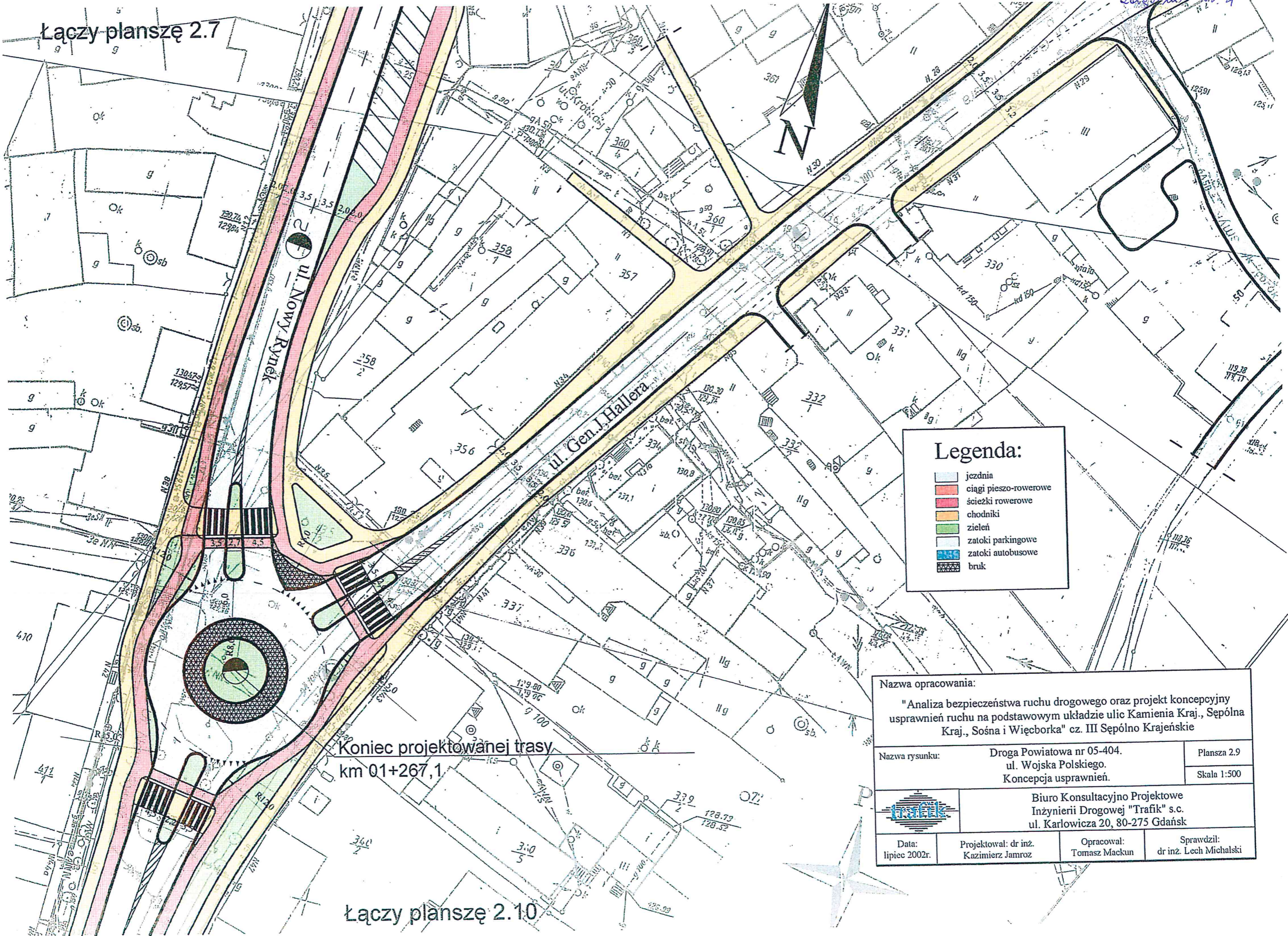
**Legenda:**

	jezdnia
	ciągi pieszo-rowerowe
	ścieżki rowerowe
	chodniki
	zielen
	zatonki parkingowe
	zatonki autobusowe
	bruk

Nazwa opracowania: "Analiza bezpieczeństwa ruchu drogowego oraz projekt koncepcyjny usprawnień ruchu na podstawowym układzie ulic Kamienia Kraj., Sepólna Kraj., Sośna i Więcborka" cz. III Sepólno Krajeńskie			
Nazwa rysunku: Droga Powiatowa nr 05-404. ul. Wojska Polskiego. Koncepcja usprawnień.		Plansza 2.10 Skala 1:500	
		Biuro Konsultacyjno Projektowe Inżynierii Drogowej "Trafik" s.c. ul. Karłowicza 20, 80-275 Gdańsk	
Data: lipiec 2002r.	Projektował: dr inż. Kazimierz Jamroz	Opracował: Tomasz Mackun	Sprawdził: dr inż. Lech Michalski



Łączy planszę 2.7



ul. Nowy Rynek

ul. Gen. J. Hallera

Koniec projektowanej trasy  
km 01+267,1

Łączy planszę 2.10

### Legenda:

- jezdnia
- ciągi pieszo-rowerowe
- ścieżki rowerowe
- chodniki
- zielen
- zatoki parkingowe
- zatoki autobusowe
- bruk

Nazwa opracowania:

"Analiza bezpieczeństwa ruchu drogowego oraz projekt koncepcyjny usprawnień ruchu na podstawowym układzie ulic Kamienia Kraj., Sępólna Kraj., Sośna i Więcborka" cz. III Sępólno Krajeńskie

Nazwa rysunku:

Droga Powiatowa nr 05-404.  
ul. Wojska Polskiego.  
Koncepcja usprawnień.

Plansza 2.9

Skala 1:500



Biuro Konsultacyjno Projektowe  
Inżynierii Drogowej "Trafik" s.c.  
ul. Karłowicza 20, 80-275 Gdańsk

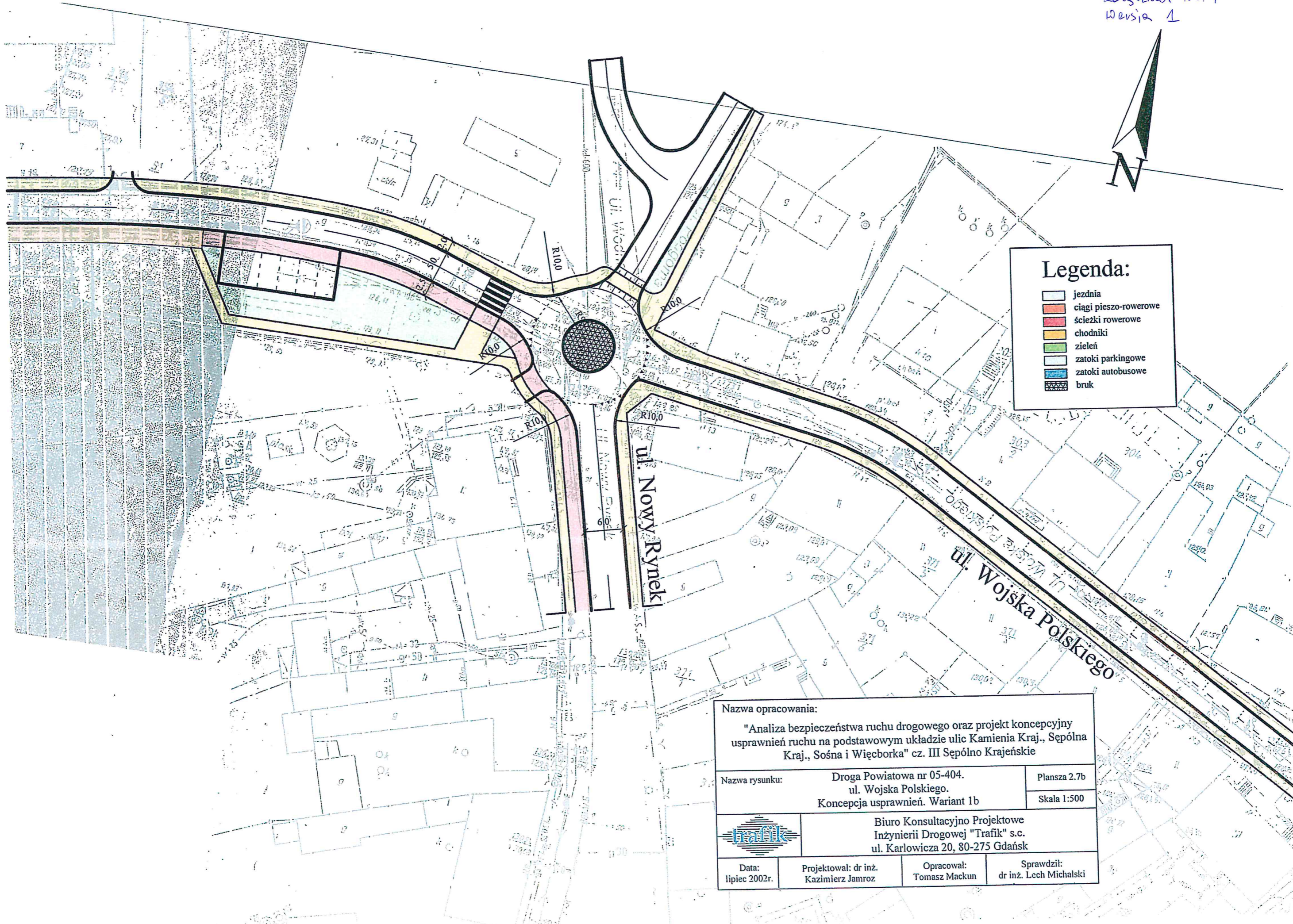
Data:  
lipiec 2002r.

Projektował: dr inż.  
Kazimierz Jamroz

Opracował:  
Tomasz Mackun

Sprawił:  
dr inż. Lech Michalski



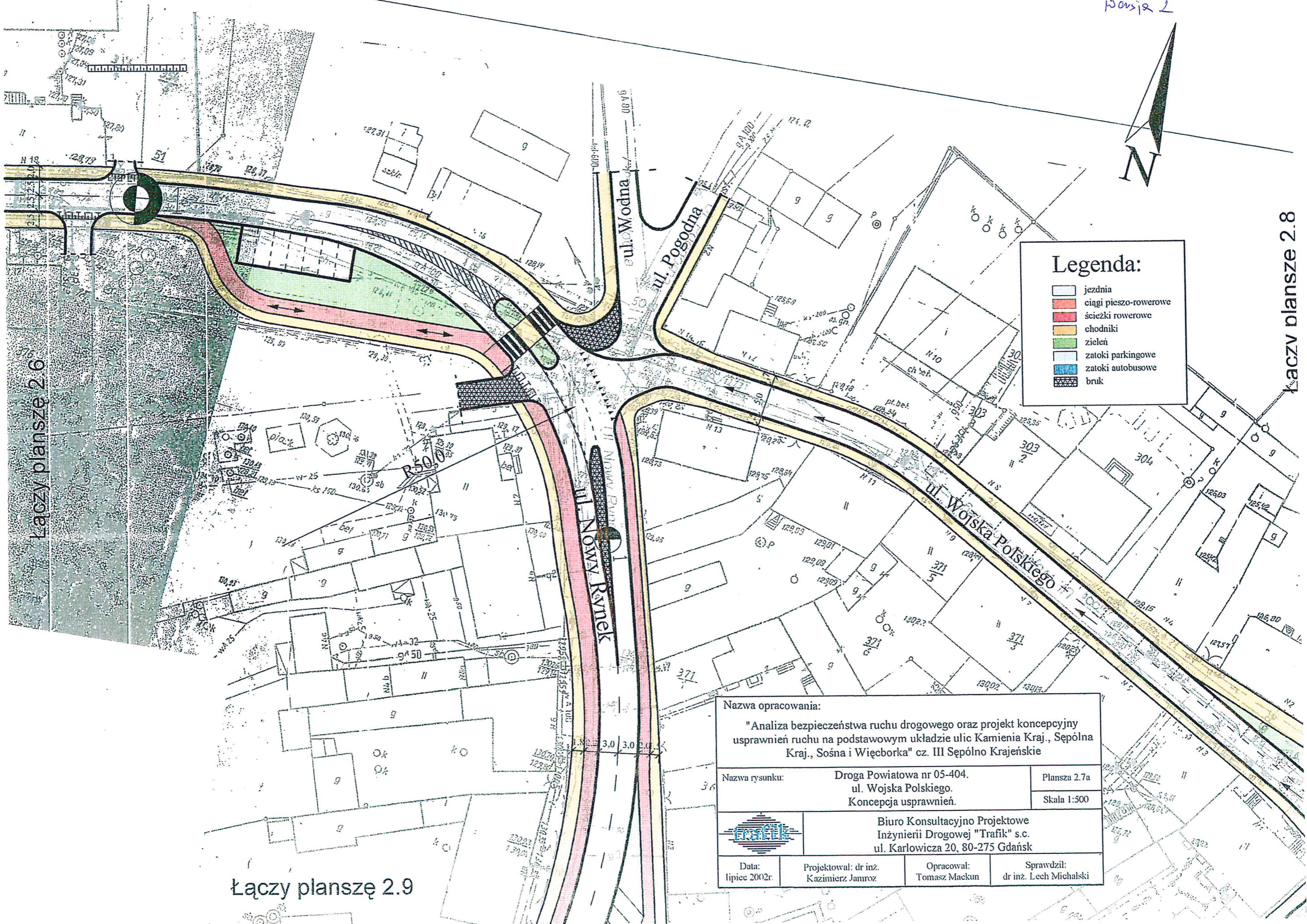



**Legenda:**

- jezdnia
- ciągi pieszo-rowerowe
- ścieżki rowerowe
- chodniki
- zieleni
- zatoki parkingowe
- zatoki autobusowe
- bruk

Nazwa opracowania:			
"Analiza bezpieczeństwa ruchu drogowego oraz projekt koncepcyjny usprawnień ruchu na podstawowym układzie ulic Kamienia Kraj., Sepólna Kraj., Sośna i Więcborka" cz. III Sepólno Krajeńskie			
Nazwa rysunku:		Droga Powiatowa nr 05-404. ul. Wojska Polskiego. Koncepcja usprawnień. Wariant 1b	Plansza 2.7b Skala 1:500
		Biuro Konsultacyjno Projektowe Inżynierii Drogowej "Trafik" s.c. ul. Karłowicza 20, 80-275 Gdańsk	
Data: lipiec 2002r.	Projektował: dr inż. Kazimierz Jamroz	Opracował: Tomasz Mackun	Sprawdził: dr inż. Lech Michalski





**Legenda:**

- jezdnia
- ciągi pieszo-rowerowe
- ścieżki rowerowe
- chodniki
- zielen
- zatoki parkingowe
- zatoki autobusowe
- bruk

Nazwa opracowania:			
"Analiza bezpieczeństwa ruchu drogowego oraz projekt koncepcyjny usprawnień ruchu na podstawowym układzie ulic Kamienia Kraj., Sępólna Kraj., Sośna i Więcborka" cz. III Sępólno Krajeńskie			
Nazwa rysunku:		Droga Powiatowa nr 05-404. ul. Wojska Polskiego. Koncepcja usprawnień.	
		Plansza 2.7a	
		Skala 1:500	
		Biuro Konsultacyjno Projektowe Inżynierii Drogowej "Trafik" s.c. ul. Karłowicza 20, 80-275 Gdańsk	
Data: lipiec 2002r.	Projektował: dr inż. Kazimierz Jamroz	Opracował: Tomasz Mackun	Sprawdził: dr inż. Lech Michalski

Łączy planszę 2.6

Łączy planszę 2.8

Łączy planszę 2.9