

woj.kujawsko - pomorskie  
powiat : Sępoleński  
gmina Sępólno Kr.

Mapa zasadnicza  
skala 1: 1000

miasto SĘPÓLNO Kr.









obręb 4 dz. 479, 481

Załącznik Nr 1  
do uchwały Nr. *XL 1412/02*  
Rady Miejskiej w Sępólnie Kraj.  
z dnia *18.04.02.*

MIEJSCOWY PLAN ZAGOSPODAROWANIA PRZESTRZENNEGO  
TERENU ZABUDOWY MIESZKANIOWEJ  
W SĘPÓLNIE KRAJ. PRZY UL. SIENKIEWICZA  
- DZ. NR 479 i 487

SKALA 1:1000

OZNACZENIA

-  GRANICA OPRACOWANIA I UCHWALENIA PLANU
-  LINIE ROZGRANICZAJĄCE TERENY O RÓŻNYM SPOSOBIE UŻYTKOWANIA - OBOWIĄZUJĄCE I POSTULOWANE
-  NIEPRZEKACZALNE LINIE ZABUDOWY
-  LINIE WYMIAROWE
-  ZABUDOWA MIESZKANIOWA Z USŁUGAMI
-  DROGA DOJAZDOWA
-  TEREN WYLĄCZONY Z ZABUDOWY KUBATUOWEJ
-  PROJEKTOWANIA OBWODNICA MIASTA

2000-10-28

ORGAN SPORZADZAJĄCY PLAN  
ZARZĄD MIEJSKI W SĘPÓLNIE KRAJ.

skala 1 : 1 000  
0 10 20 30 40 50

