



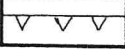

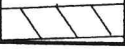
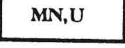
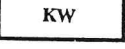
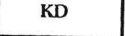
MIEJSCOWY PLAN ZAGOSPODAROWANIA PRZESTRZENNEGO TERENU ZABUDOWY MIESZKANIOWEJ I USŁUGOWEJ

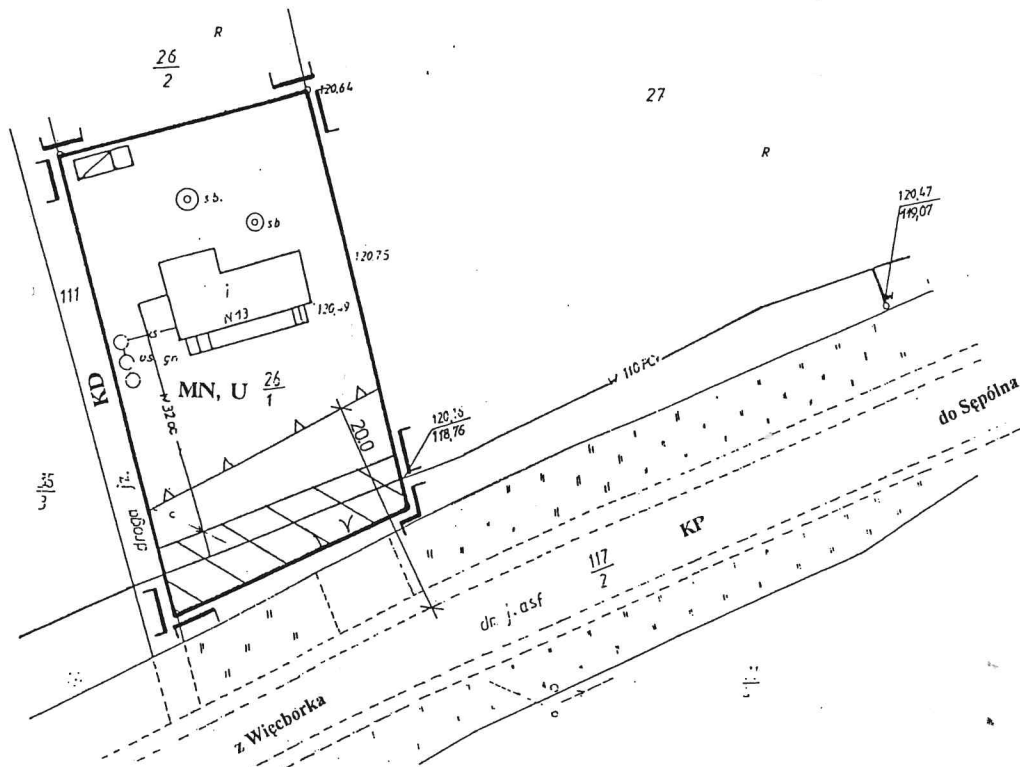
WE WSI ZBOŻE - DZ. NR 26/1

Załącznik Nr 1
do Uchwały Nr XV.1423/107
Rady Miejskiej w Sępólnie Kraj.
z dnia 28.02.2007...

SKALA 1 : 500

OZNACZENIA

-  GRANICA OPRACOWANIA I UCHWALENIA PLANU
-  LINIE ROZGRANICZAJĄCE TERENY O RÓŻNYCH ZASADACH ZAGOSPODAROWANIA - OBOWIĄZUJĄCE
-  NIEPRZEKRACZALNE LINIE ZABUDOWY
-  LINIE WYMIAROWE
-  TEREN WYŁĄCZONY Z ZABUDOWY KUBATUROWEJ
-  TEREN ZABUDOWY MIESZKANIOWEJ I USŁUG
-  DROGA WOJEWÓDZKA
-  DROGA DOJAZDOWA



ORGAN SPORZĄDZAJĄCY PLAN
ZARZĄD MIEJSKI W SĘPÓLNIE KRAJ.

woj.: kujawsko-pomorskie
gmina Sępólno Krajeńskie
powiat : sępoleński
obręb : ZBOŻE

Mapa sytuacyjno-wysokościowa
do celów projektowych

skala 1: 500



Nr arkusza mapy 3

Nr działki 26/1

USŁUGI GEODEZYJNE JAROSŁAW FABIA

Faliński

Kierownik roboty

L.dz.ewid.pom. 53/ 2001

Nr kś.rob. 9/ 20001

Sępólno Krajeńskie

25.02.2007

ZMIANA MIEJSCOWEGO PLANU OGÓLNEGO
ZAGOSPODAROWANIA PRZESTRZENNEGO
GMINY SĘPÓLNO KRAJ.

Załącznik Nr 1a
do uchwały Nr XL/993/02.
Rady Miejskiej w Sępólnie Kraj.
z dnia 28.02.022.....

Skala 1 : 10 000

Uchwała Nr 40/VI/92 Rady Miejskiej w Sępólnie Kraj. z dnia 30.12.1992 r.
- Dz. Urz. Woj. Bydg. Nr 5 poz. 71 z 1993 r. - z późn. zm.

WIEŚ ZBOŻE



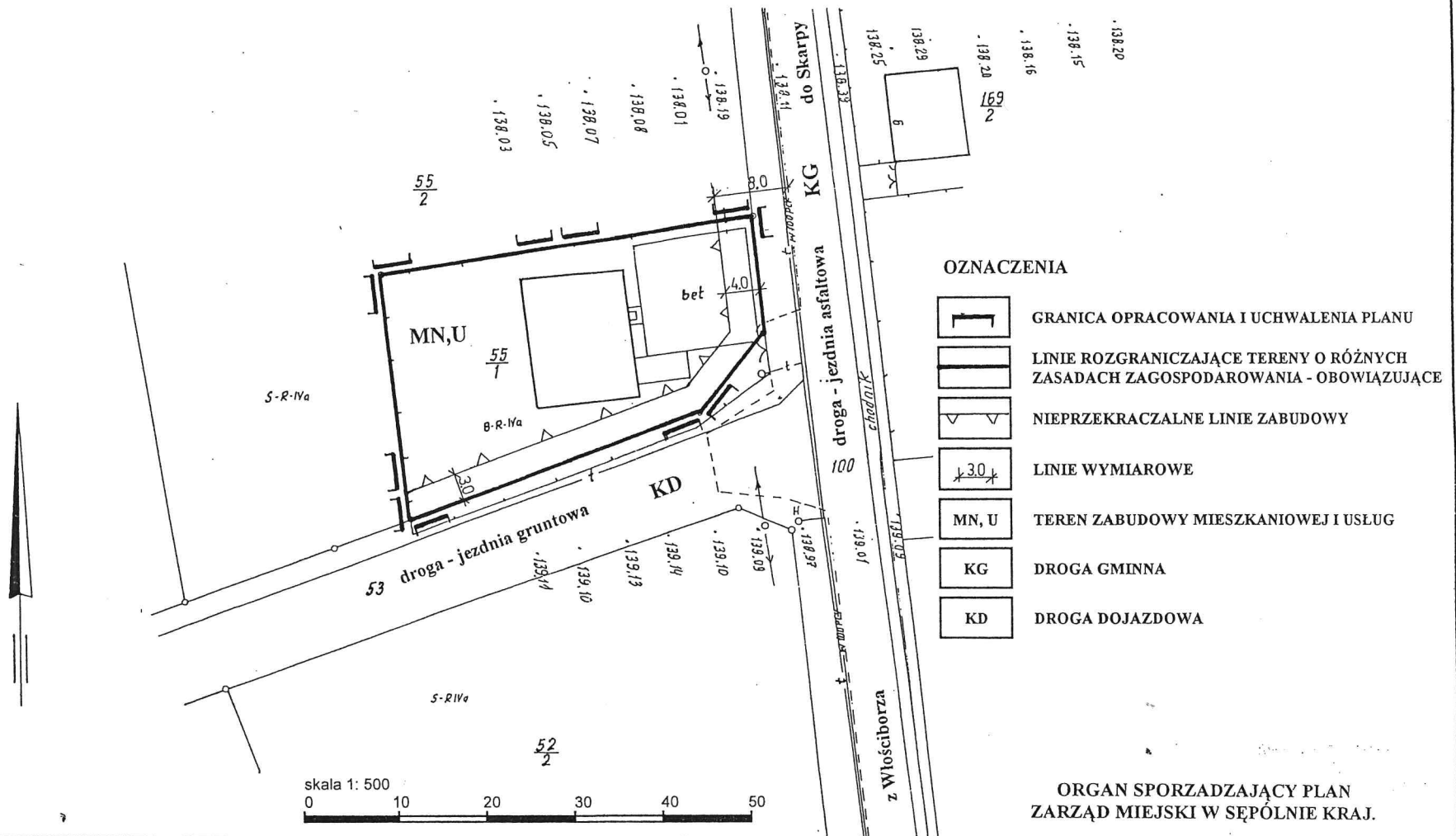
TEREN OBJĘTY PLANEM MIEJSCOWYM
SYMBOL PLANU - 18.7. MN,U

ORGAN SPORZĄDZAJĄCY PLAN - ZARZĄD MIEJSKI W SĘPÓLNI KRAJ.

**MIEJSCOWY PLAN ZAGOSPODAROWANIA PRZESTRZENNEGO
TERENU ZABUDOWY MIESZKANIOWEJ I USŁUGOWEJ
WE WSI WŁOŚCIBÓRZ - DZ. NR 55/1**

Załącznik Nr 2
do uchwały Nr XL/1613/107
Rady Miejskiej w Sępólnie Kraj.
z dnia 28.02.2007

SKALA 1:500



**ORGAN SPORZADZAJĄCY PLAN
ZARZĄD MIEJSKI W SĘPÓLNIE KRAJ.**

Wojew. kujawsko-pomorskie
Gmina Sępólno Kraj.
Wieś Włocibórz

Mapa sytuacyjna - wysokościowa 1:500

1. Osnowa „układ 1965” „poziom odniesienia, Krosztadł”
2. Pomiar szczegółów: metodą bezpośrednią w 1971r; 1991r.
wyk. W.B.G. i TR.W. Bydgoszcz, 1980r. - O.P.G. - K w Bydgoszcz
3. Mapa: sytuacja kartowana cyrklem i podziałka wstępczuiu
2001r. przez geod. Zb. Włajtasz

Nr ark. mapy 1 Nr działki 55

Powierzchnia 0,10 ha

Właściciel: Mosek Roman Boguchwał

i. Masek Maria Jalanta

KW Nr 125.83 Nr rej. grunt. 164

Kierownik roboty

10.01.2007 r.

L. dz. ew. pom. 4/2001 Nr ks. robót 1/2001

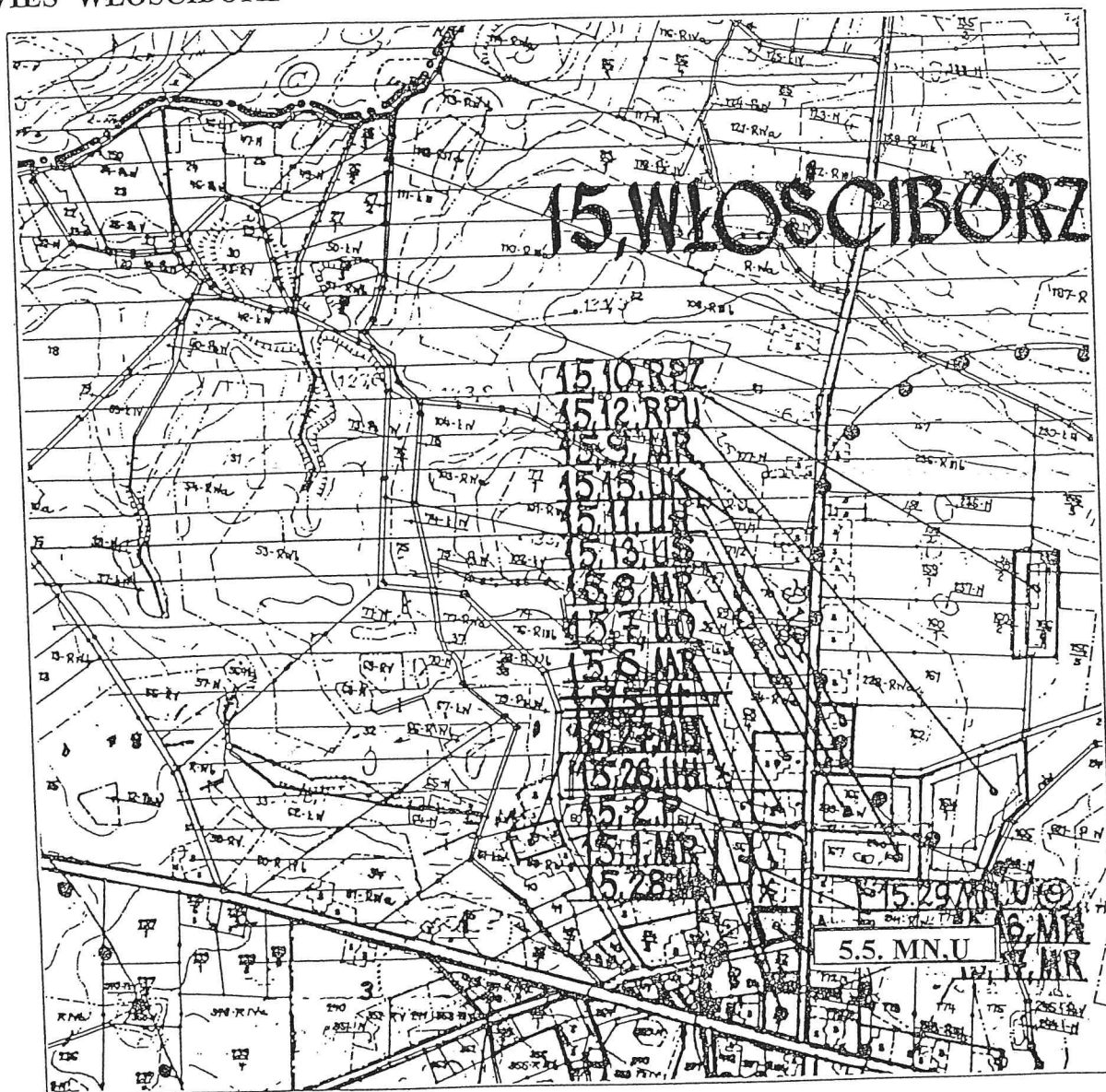
**ZMIANA MIEJSCOWEGO PLANU OGÓLNEGO
ZAGOSPODAROWANIA PRZESTRZENNEGO
GMINY SĘPÓLNO KRAJ.**

Załącznik Nr 2a
do uchwały Nr/1993/02
Rady Miejskiej w Sępólnie Kr.
z dnia 28.04.1993

Skala 1 : 10 000

Uchwała Nr 40/VI/92 Rady Miejskiej w Sępólnie Kraj. z dnia 30.12.1992 r.
- Dz. Urz. Woj. Bydg. Nr 5 poz. 71 z 1993 r. - z późn. zm.

WIEŚ WŁOŚCIBÓRZ



TEREN OBJĘTY PLANEM MIEJSCOWYM
SYMBOL PLANU - 5.5. MN, U

ORGAN SPORZĄDZAJĄCY PLAN - ZARZĄD MIEJSKI W SĘPÓLNIE KRAJ.