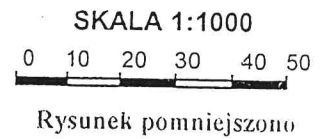


Woj. kujawsko - por. kie
 Powiat : Sepoleński
 Gmina : Sepólno Kr.
 Obwód : SIKORZ
 Dz.1/4







Załącznik Nr 1
 do uchwały Nr XIV/132/2003
 Rady Miejskiej w Sepólnie Kraj.
 z dnia 2.XII.2003

Mapa zasadnicza
 Skala 1: 1 000

**MIEJSCOWY PLAN ZAGOSPODAROWANIA PRZESTRZENNEGO
 TERENU ZABUDOWY MIESZKANIOWEJ I USŁUG
 WE WSI SIKORZ - DZ. NR 1/4**



OZNACZENIA

-  GRANICA OPRACOWANIA I UCHWALENIA PLANU
-  LINIE ROZGRANICZAJĄCE TERENY O RÓŻNYM SPOSOBIE UŻYTKOWANIA - OBOWIĄZUJĄCE
-  NIEPRZEKRACZALNE LINIE ZABUDOWY
-  LINIE WYMIAROWE
-  TEREN ZABUDOWY MIESZKANIOWEJ I USŁUG
-  DROGA GMINNA

SPORZADZAJĄCY PLAN
 BURMISTRZ SĘPÓLNA KRAJ.

Sepólno Kr. dnia 18.07.2001 rok

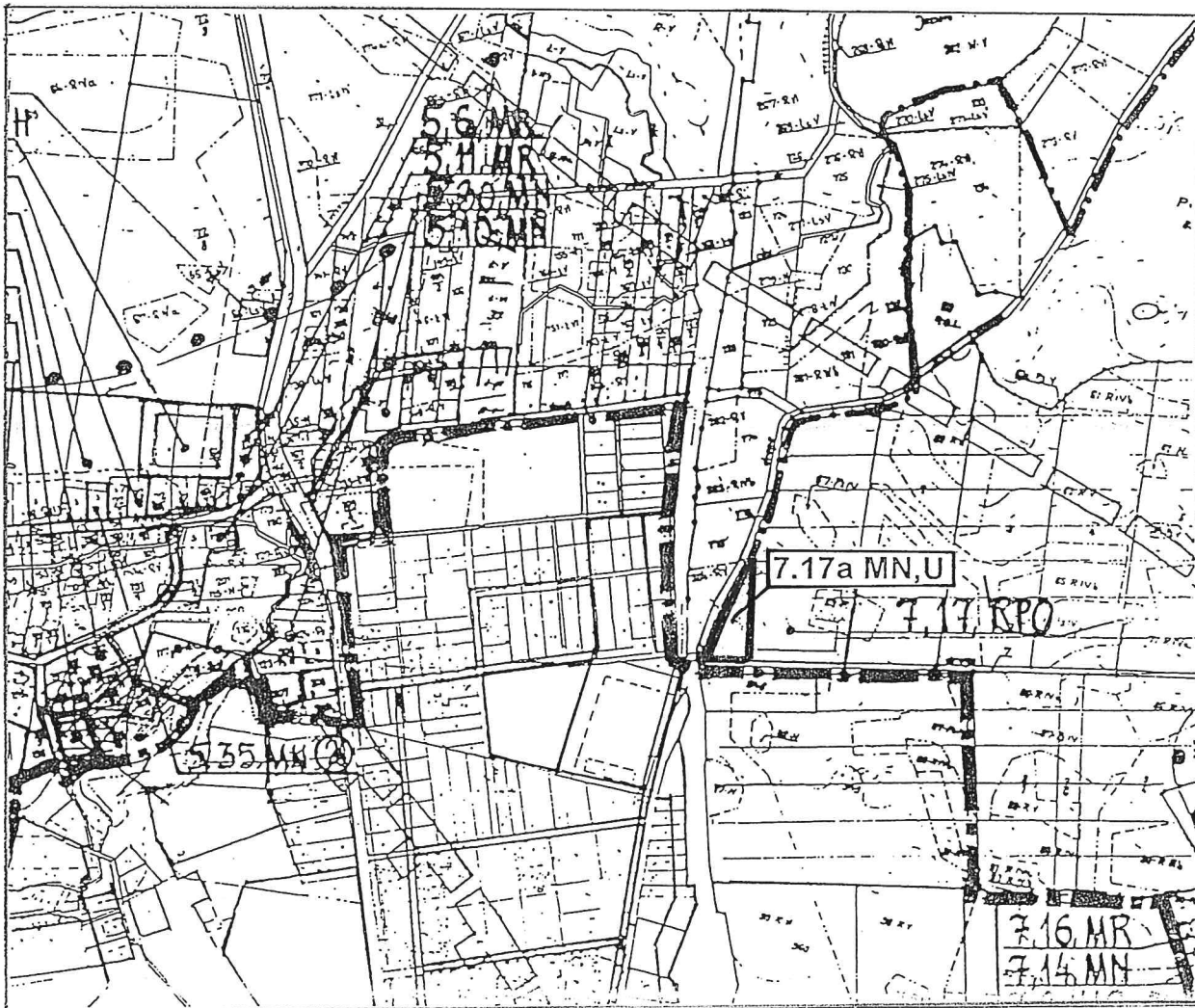
ZMIANA MIEJSCOWEGO PLANU OGÓLNEGO
ZAGOSPODAROWANIA PRZESTRZENNEGO
GMINY SĘPÓLNA KRAJ.

Załącznik Nr 1a
do uchwały Nr XIV/132/2003
Rady Miejskiej w Sępólnie Kraj.
z dnia 3. XII. 2003

Skala 1:10 000

Uchwała Nr 40/VI/92 Rady Miejskiej w Sępólnie Kraj. z dnia 30.12.1992 r.
- Dz. Urz. Woj. Bydgosz. Nr 5 poz. 71 z 1993 r. - z późn. zm.

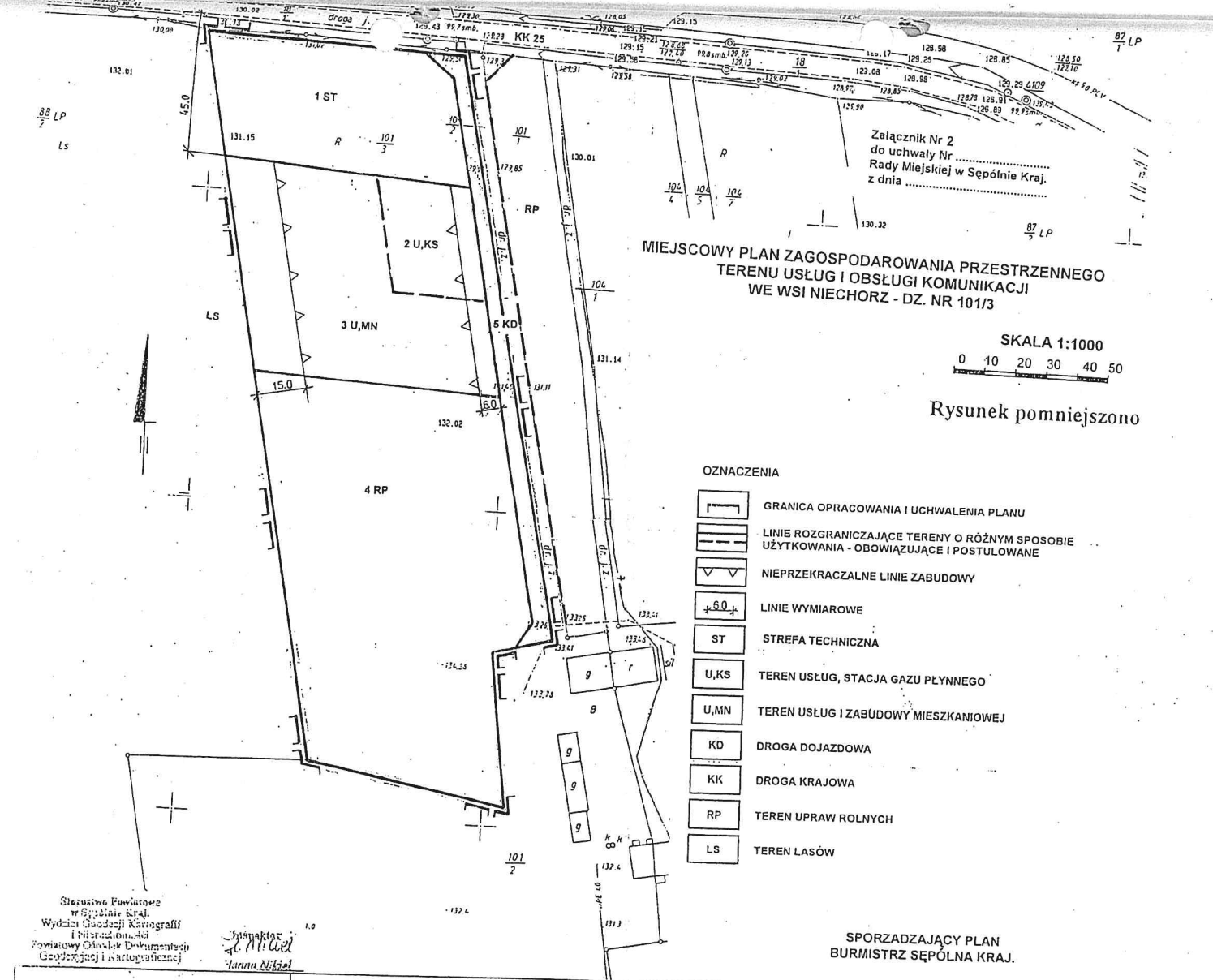
WIEŚ SIKORZ



TEREN OBJĘTY PLANEM MIEJSCOWYM
SYMBOL PLANU - 7.17a MN,U

DZ. NR 1/4

ORGAN SPORZĄDZAJĄCY - BURMISTRZ SĘPÓLNA KRAJ.



Załącznik Nr 2
do uchwały Nr
Rady Miejskiej w Sępólnie Kraj.
z dnia

**MIEJSCOWY PLAN ZAGOSPODAROWANIA PRZESTRZENNEGO
TERENU USŁUG I OBSŁUGI KOMUNIKACJI
WE WSI NIECHORZ - DZ. NR 101/3**

SKALA 1:1000
0 10 20 30 40 50

Rysunek pomniejszono

OZNACZENIA

- GRANICA OPRACOWANIA I UCHWALENIA PLANU
- LINIE ROZGRANICZAJĄCE TERENY O RÓŻNYM SPOSOBIE UŻYTKOWANIA - OBOWIĄZUJĄCE I POSTULOWANE
- NIEPRZEKRACZALNE LINIE ZABUDOWY
- LINIE WYMIAROWE
- STREFA TECHNICZNA
- TEREN USŁUG, STACJA GAZU PŁYNNEGO
- TEREN USŁUG I ZABUDOWY MIESZKANIOWEJ
- DROGA DOJAZDOWA
- DROGA KRAJOWA
- TEREN UPRAW ROLNYCH
- TEREN LASÓW

Starostwo Powiatowe
w Sępólnie Kraj.
Wydział Geodezji Kartografii
i Inżynierii
Formalowy Ośrodek Dokumentacji
Geodezyjnej i Kartograficznej
Inżynier
Janina Nikiel

SPORZADZAJĄCY PLAN
BURMISTRZ SĘPÓLNA KRAJ.

<p>województwo : kujawsko - pomorskie gmina : Sępólno Kr. powiat : Sępólno Kr. obwód : Niechorz</p>	<p>Mapa sytuacyjno-wysokościowa do celów projektowych skala 1 : 1000</p>	<p>Nr arkusza mapy 2 Nr działki 101/3 KW 23175</p>	<p>USŁUGI GEODEZYJNE - mgr inż. Ewa Zygmunt-Lorbiecka Kierownik roboty - mgr inż. Ewa Zygmunt-Lorbiecka L. dz. ew. pom. 127/2002 Nr kśrob. 5/02 Sępólno Kr. dn. 08. 04. 2002r.</p>
---	--	--	--

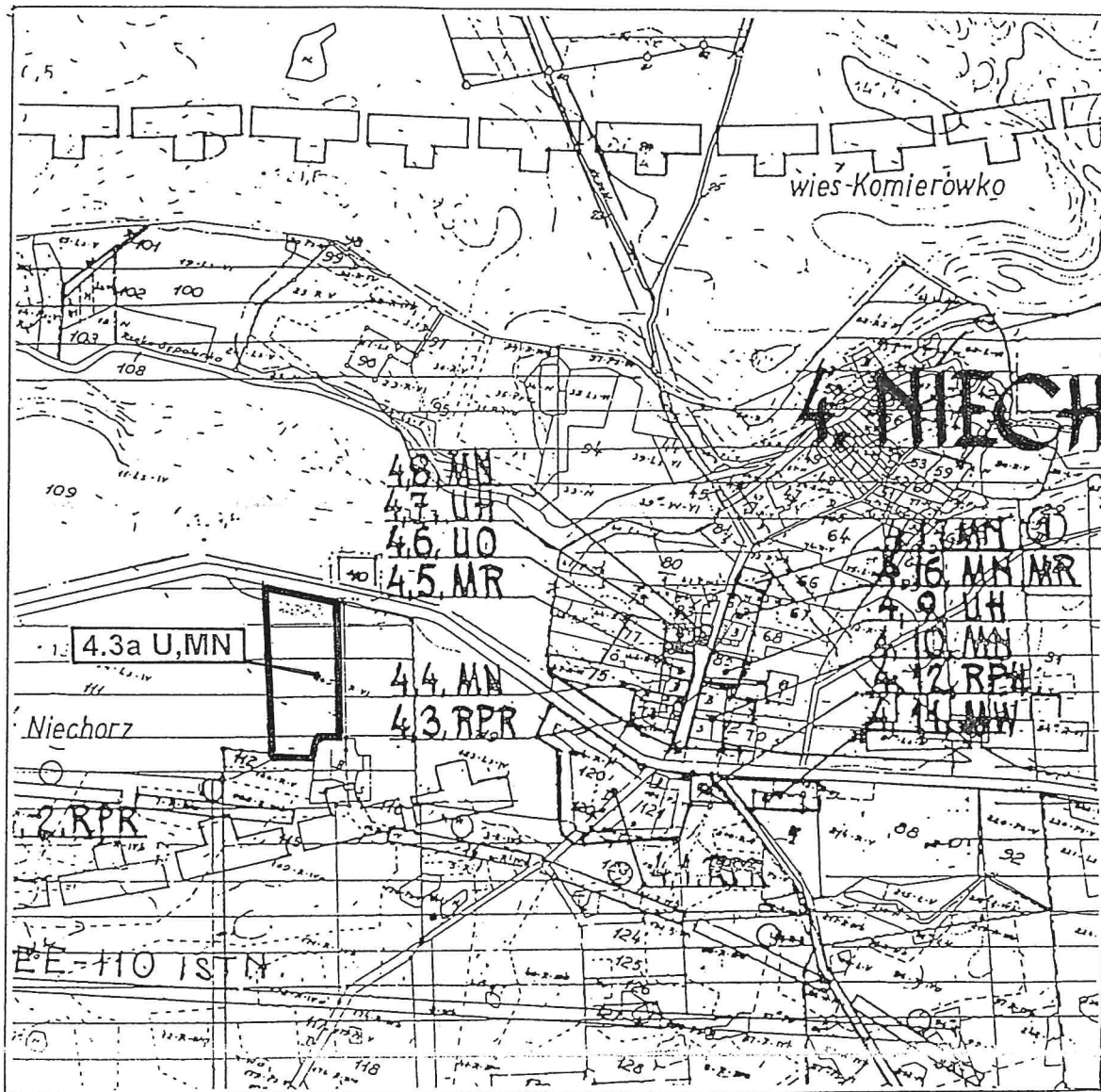
ZMIANA MIEJSCOWEGO PLANU OGÓLNEGO
ZAGOSPODAROWANIA PRZESTRZENNEGO
GMINY SĘPÓLNA KRAJ.

Załącznik Nr 2a
do uchwały Nr XIV/132/2003
Rady Miejskiej w Sępólnie Kraj.
z dnia 2.11.2003

Skala 1:10 000

Uchwała Nr 40/VI/92 Rady Miejskiej w Sępólnie Kraj. z dnia 30.12.1992 r.
- Dz. Urz. Woj. Bydg. Nr 5 poz. 71 z 1993 r. - z późn. zm.

WIEŚ NIECHORZ



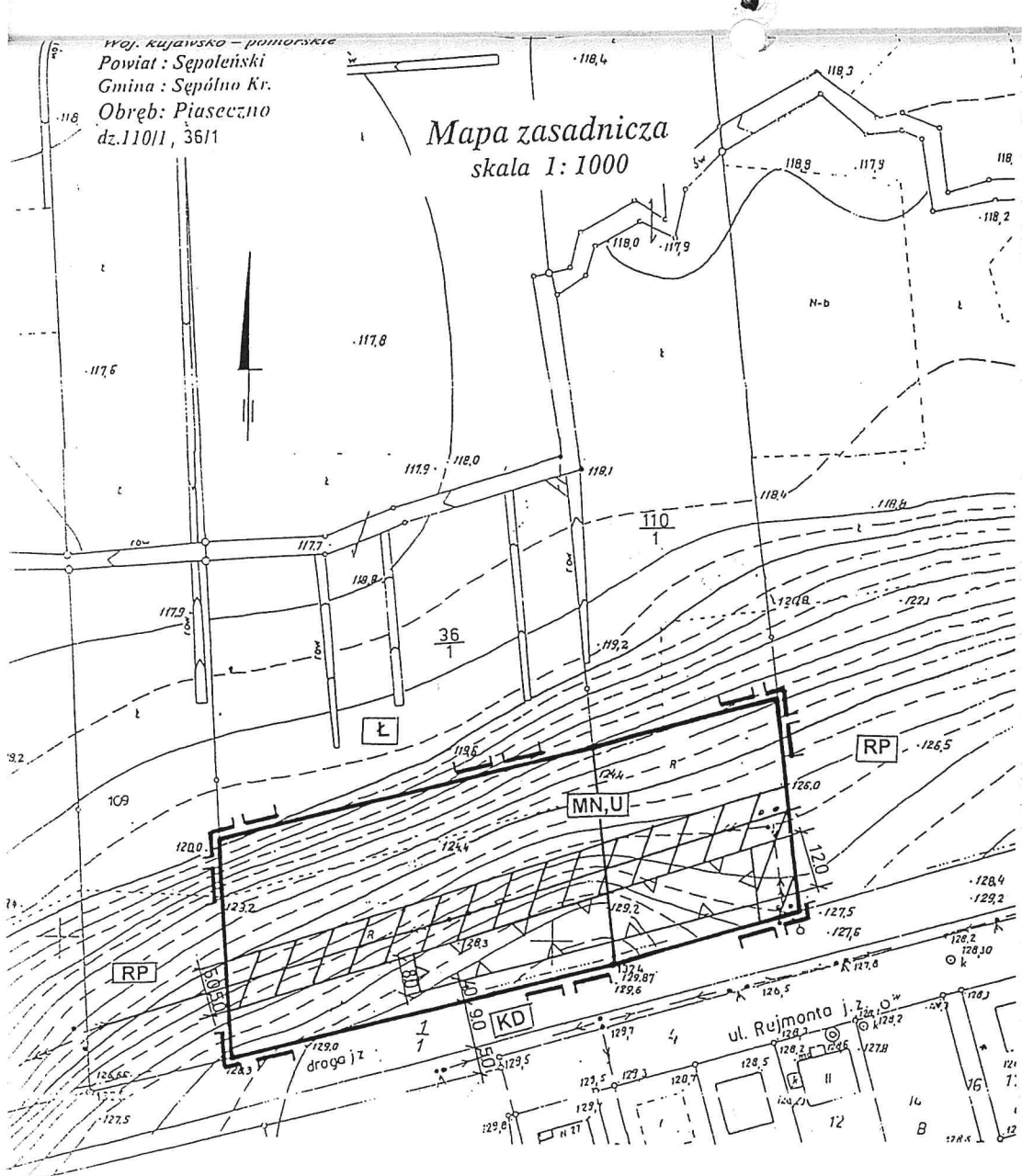
TEREN OBJĘTY PLANEM MIEJSCOWYM
SYMBOL PLANU - 4.3a U, MN

DZ. NR 101/3

ORGAN SPORZĄDZAJĄCY - BURMISTRZ SĘPÓLNA KRAJ.

Woj. kujawsko - pomorskie
Powiat : Sepoleński
Gmina : Sepólno Kr.
Obręb: Piaseczno
dz.110/1, 36/1


Mapa zasadnicza
skala 1:1000



Załącznik Nr 3
do uchwały Nr XIV/132/2003
Rady Miejskiej w Sepólnie Kraj.
z dnia 3.XII.2003




MIEJSCOWY PLAN ZAGOSPODAROWANIA PRZESTRZENNEGO
TERENU ZABUDOWY MIESZKANIOWEJ I USŁUG
WE WSI PIASECZNO - CZ. DZ. NR 36/1 i 110/1

SKALA 1:1000



RYСУNEK POMNIEJSZONO

OZNACZENIA

-  GRANICA OPRACOWANIA I UCHWALENIA PLANU
-  LINIE ROZGRANICZAJĄCE TERENY O RÓŻNYM SPOSOBIE UŻYTKOWANIA - OBOWIĄZUJĄCE
-  LINIE ROZGRANICZAJĄCE TERENY O TYM SAMYM SPOSOBIE UŻYTKOWANIA - OBOWIĄZUJĄCE
-  NIEPRZEKRACZALNE LINIE ZABUDOWY
-  LINIE WYMIAROWE
-  TEREN ZABUDOWY MIESZKANIOWEJ I USŁUG
-  DROGA DOJAZDOWA
-  GRUNTY ROLNE
-  ŁĄKI
-  TEREN WYŁĄCZONY Z ZABUDOWY KUBATUOWEJ

SPORZADZAJĄCY PLAN
BURMISTRZ SĘPÓLNA KRAJ.

Sepólno Kr. dnia 01.08.2001 rok

ZMIANA MIEJSCOWEGO PLANU OGÓLNEGO
ZAGOSPODAROWANIA PRZESTRZENNEGO
GMINY SĘPÓLNA KRAJ.

Załącznik Nr 3a
do uchwały Nr *XIV/132/2003*
Rady Miejskiej w Sępólnie Kraj.
z dnia *3. XII 2003*

Skala 1:10 000

Uchwała Nr 40/VI/92 Rady Miejskiej w Sępólnie Kraj. z dnia 30.12.1992 r.
- Dz. Urz. Woj. Bydg. Nr 5 poz. 71 z 1993 r. - z późn. zm.

WIEŚ PIASECZNO



TEREN OBJĘTY PLANEM MIEJSCOWYM
SYMBOL PLANU - 5.10a MN,U

CZ. DZ. NR 36/1 i 110/1

ORGAN SPORZĄDZAJĄCY - BURMISTRZ SĘPÓLNA KRAJ.