









MIEJSCOWY PLAN ZAGOSPODAROWANIA PRZESTRZENNEGO TERENU ZABUDOWY MIESZKANIOWEJ I USŁUGOWEJ WE WSI ZBOŻE - DZ. NR 26/1

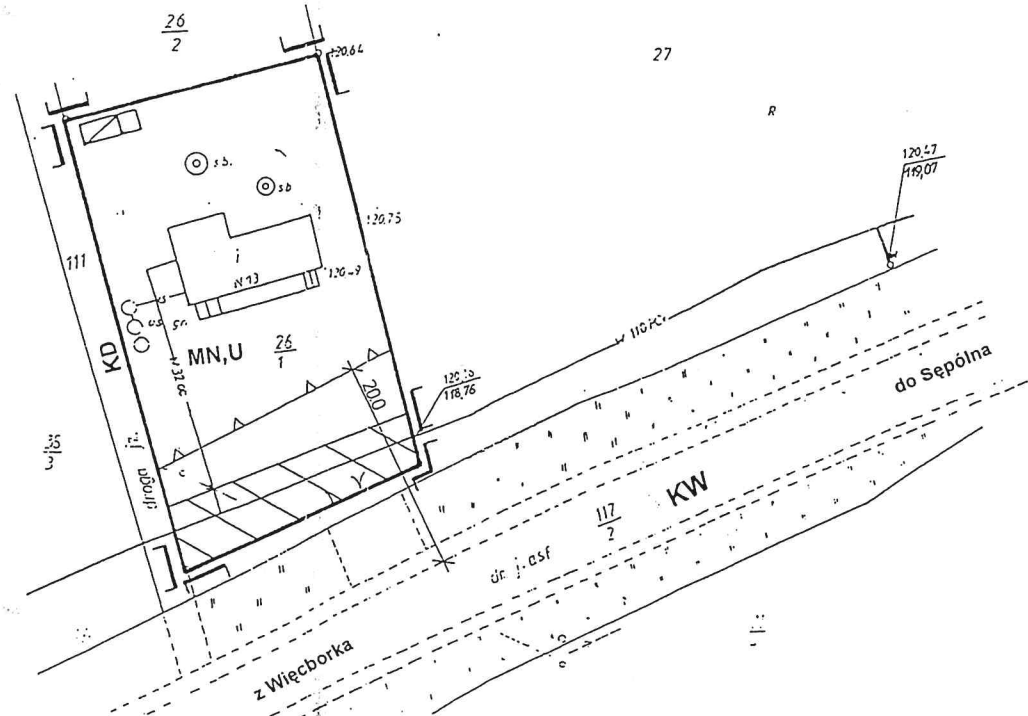
Załącznik Nr 1
do uchwały Nr 11/13.9/2003
Rady Miejskiej w Sępólnie Kraj.
z dnia 3.11.2003

SKALA 1:500

RYSUNEK POMNIEJSZONO

OZNACZENIA

-  GRANICA OPRACOWANIA I UCHWALENIA PLANU
-  LINIE ROZGRANICZAJĄCE TERENY O RÓŻNYCH ZASADACH ZAGOSPODAROWANIA - OBOWIĄZUJĄCE
-  NIEPRZEKRACZALNE LINIE ZABUDOWY
-  LINIE WYMIAROWE
-  TEREN WYŁĄCZONY Z ZABUDOWY KUBATUROWEJ
-  TEREN ZABUDOWY MIESZKANIOWEJ I USŁUG
-  DROGA WOJEWÓDZKA
-  DROGA DOJAZDOWA



SPORZADZAJĄCY PLAN
BURMISTRZ SĘPÓLNA KRAJ.

Mapa sytuacyjno-wysokościowa
do celów projektowych

skala 1: 500



Nr arkusza mapy 3

Nr działki 26/1

USŁUGI GEODEZYJNE JAROSŁAW FABIA

Fabian

Kierownik roboty

L.dz.ewid.pom. 53/ 2001

Nr kś.rób. 9/ 20001

Sępólno Krajeńskie

25 02 2001

woj.: kujawsko-pomorskie
gmina Sępólno Krajeńskie
powiat : sępoleński
obręb : ZBOŻE

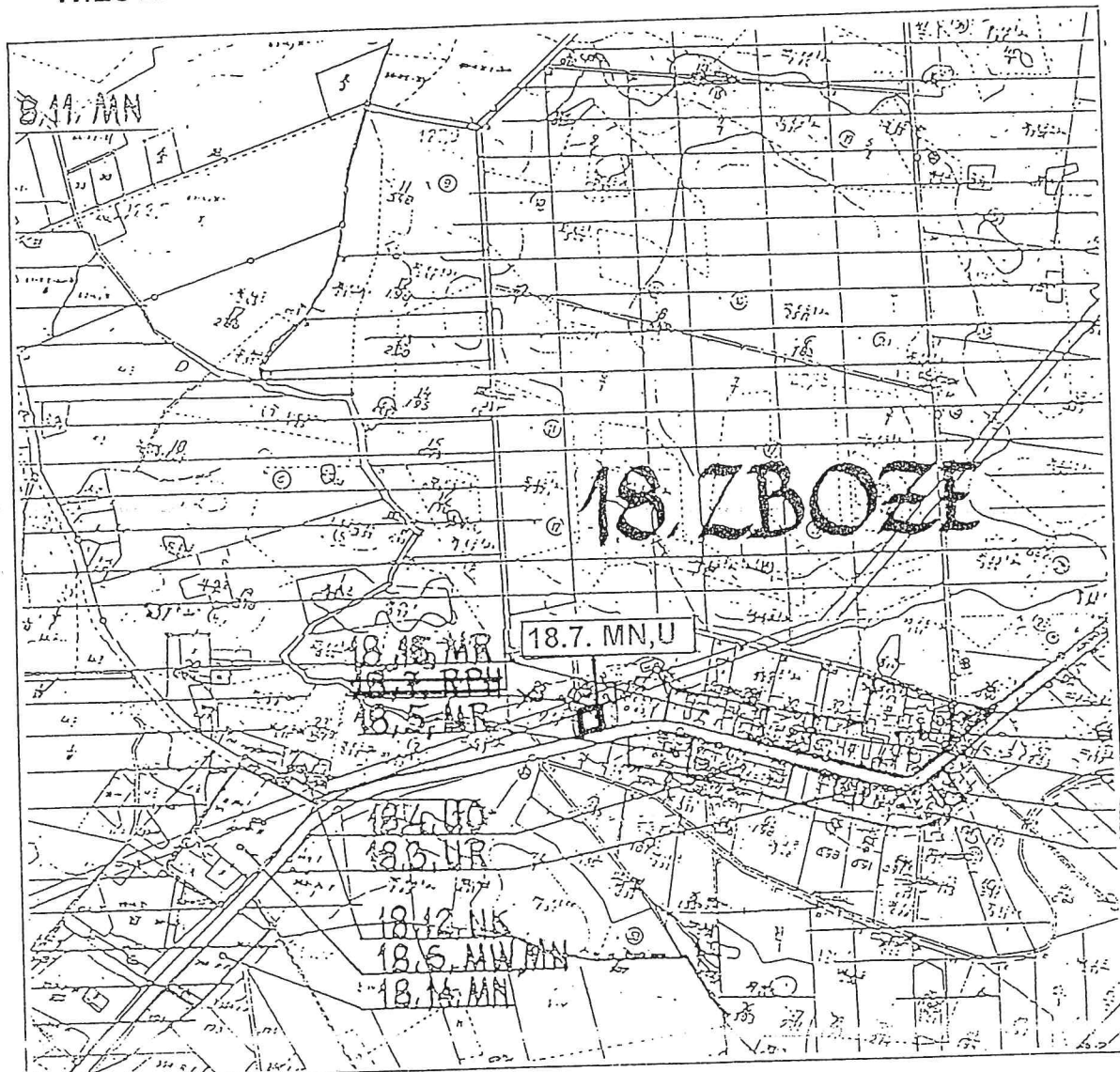
ZMIANA MIEJSCOWEGO PLANU OGÓLNEGO
ZAGOSPODAROWANIA PRZESTRZENNEGO
GMINY SĘPÓLNA KRAJ.

Załącznik Nr 1a
do uchwały Nr XIV/134/2003
Rady Miejskiej w Sępólnie Kraj.
z dnia 3. XII. 2003

Skala 1:10 000

Uchwała Nr 40/VI/92 Rady Miejskiej w Sępólnie Kraj. z dnia 30.12.1992 r.
- Dz. Urz. Woj. Bydg. Nr 5 poz. 71 z 1993 r. - z późn. zm.

WIEŚ ZBOŻE



TEREN OBJĘTY PLANEM MIEJSCOWYM
SYMBOL PLANU - 18.7. MN, U

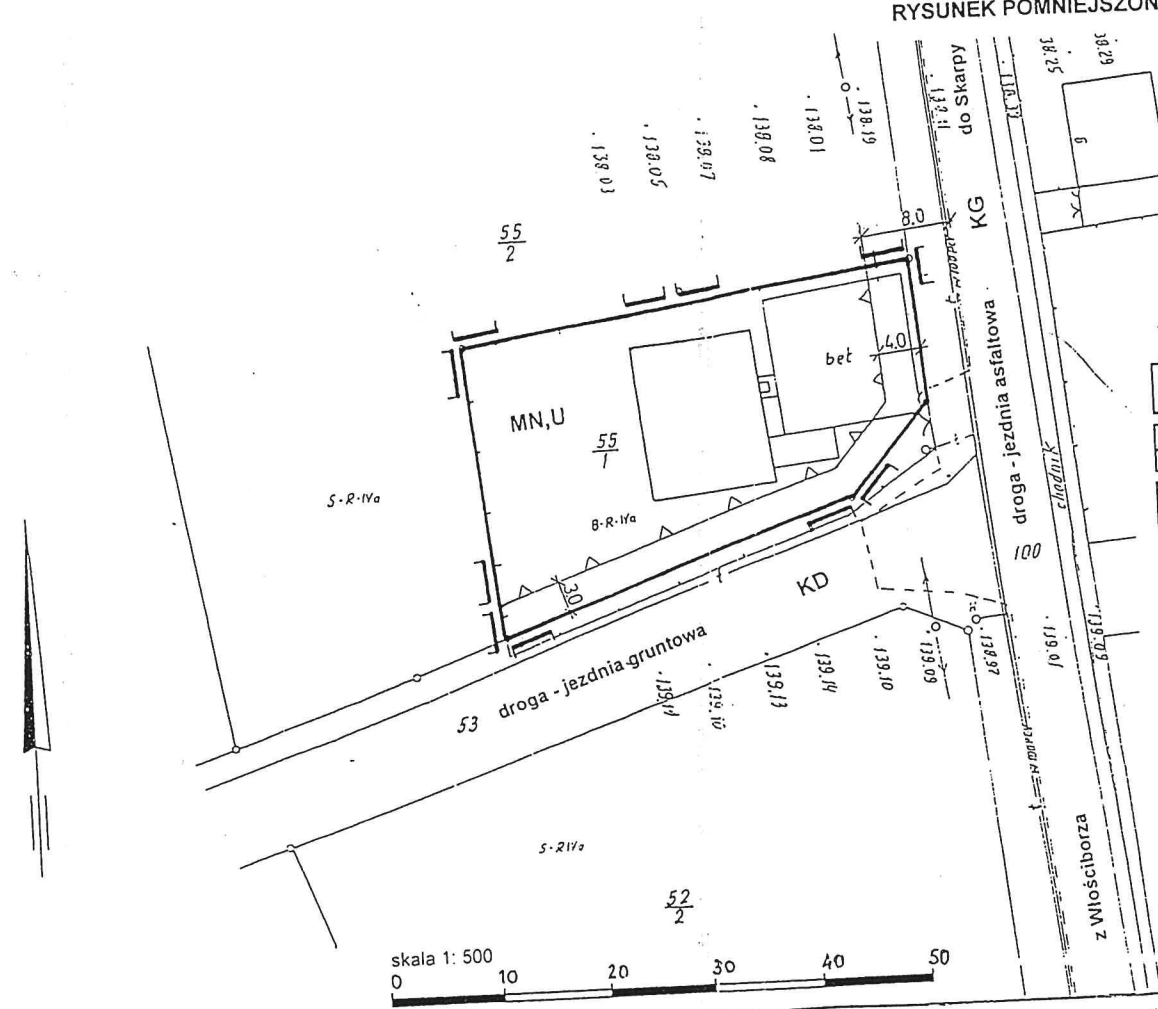
DZ. NR 26/1

ORGAN SPORZĄDZAJĄCY - BURMISTRZ SĘPÓLNA KRAJ.

MIEJSCOWY PLAN ZAGOSPODAROWANIA PRZESTRZENNEGO
TERENU ZABUDOWY MIESZKANIOWEJ I USŁUGOWEJ
WE WSI WŁOŚCIBÓRZ - DZ. NR 55/1

Załącznik Nr 2
do uchwały Nr XIV/154/2005
Rady Miejskiej w Sępólnie Kraj.
z dnia 9. XII. 2005

SKALA 1:500
RYSUNEK POMNIEJSZONO



OZNACZENIA

- GRANICA OPRACOWANIA I UCHWALENIA PLANU
- LINIE ROZGRANICZAJĄCE TERENY O RÓŻNYM SPOSOBIE UŻYTKOWANIA - OBOWIĄZUJĄCE
- NIEPRZEKRACZALNE LINIE ZABUDOWY
- LINIE WYMIAROWE
- MN,U TEREN ZABUDOWY MIESZKANIOWEJ I USŁUG
- KG DROGA GMINNA
- KD DROGA DOJAZDOWA



SPORZADZAJĄCY PLAN
BURMISTRZ SĘPÓLNA KRAJ.

<p>Wojew. kujawsko-pomorskie Gmina <u>Sępólna Kraj.</u> Wies <u>Włocibórz</u></p>	<p>Mapa sytuacyjna - <u>wysokościowa</u>. 1:500</p> <ol style="list-style-type: none"> Osnowa <u>układ 1965 "poziom odniesienia, Krasztadt"</u> Pomiar szczegółów: <u>metodą bezpośrednią w 1971r. 1991r. wyk. W.B.G. i TR.W. Bydgoszcz, 1980r. - O.P.G. K.w Bydgoszcz</u> Mapa: <u>sytuacja kartowana cyrklem i podziałka w styczniu 2001r. przez geod. Zb. Wojtasz</u> 	<p>Nr ark. mapy <u>1</u> Nr działki <u>55</u> Powierzchnia <u>0,12 ha</u> Właściciel: <u>Marek Roman Boguchwał</u> <u>i Marek Maria Jolanta</u> KW Nr. <u>12563</u> Nr rej. grunt. <u>164</u></p>	<p>Kierownik roboty <u>10.01.2001r.</u> L. dz. inw. pom. <u>1/2001</u> Nr ks. robót <u>1/2001</u></p>
---	---	---	--

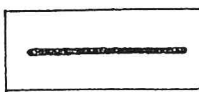
ZMIANA MIEJSCOWEGO PLANU OGÓLNEGO
ZAGOSPODAROWANIA PRZESTRZENNEGO
GMINY SĘPÓLNA KRAJ.

Załącznik Nr 2 a
do uchwały Nr XIV/139/2003
Rady Miejskiej w Sępólnie Kraj.
z dnia 3. XII. 2003

Skala 1:10 000

Uchwała Nr 40/VI/92 Rady Miejskiej w Sępólnie Kraj. z dnia 30.12.1992 r.
- Dz. Urz. Woj. Bydg. Nr 5 poz. 71 z 1993 r. - z późn. zm.

WIEŚ WŁOŚCIBÓRZ



TEREN OBJĘTY PLANEM MIEJSCOWYM
SYMBOL PLANU - 5.5. MN,U

DZ. NR 55/1

ORGAN SPORZĄDZAJĄCY - BURMISTRZ SĘPÓLNA KRAJ.