

MIEJSCOWY PLAN ZAGOSPODAROWANIA PRZESTRZENNEGO TERENU
 DZIAŁKI NR 254/2 WE WSI NIECHORZ GMINA SEPOLNO KRAJENSKIE
 SKALA 1:1000

ZALĄCZNIK NR 1
 DO UCHWAŁY NR XXV/304/05
 RADY MIEJSKIEJ W SEPOLNO KRAJENSKIM
 Z DNIA 14.03.2005 R.



- GRANICA OPRAWOWANIA PLANU
- LINIE ROZGRANICZAJĄCE TERENY O RÓŻNYM PRZEZNACZENIU ŚCIŚLE OKREŚLONE
- LINIE WEWNĘTRZNEGO PODZIAŁU TERENÓW O TYM SAMYM PRZEZNACZENIU ŚCIŚLE OKREŚLONE
- LINIE WEWNĘTRZNEGO PODZIAŁU TERENÓW O TYM SAMYM PRZEZNACZENIU ORIENTACYJNE
- MAKSYMALNA NIEPRZEKRACZALNA LINIA ZABUDOWY
- MAKSYMALNA NIEPRZEKRACZALNA LINIA ZABUDOWY MIESZKANIOWEJ
- MNU TERENY ZABUDOWY MIESZKANIOWEJ JEDNORODZINNEJ Z USŁUGAMI
- KDD REZERWY TERENU NA POSZERZENIE DRÓG PUBLICZNYCH

SPORZĄDZAJĄCY PLAN: BURMISTRZ SEPOLNO KRAJENSKIEGO

Wzrost 12.05.2005
 12.05.2005
 12.05.2005

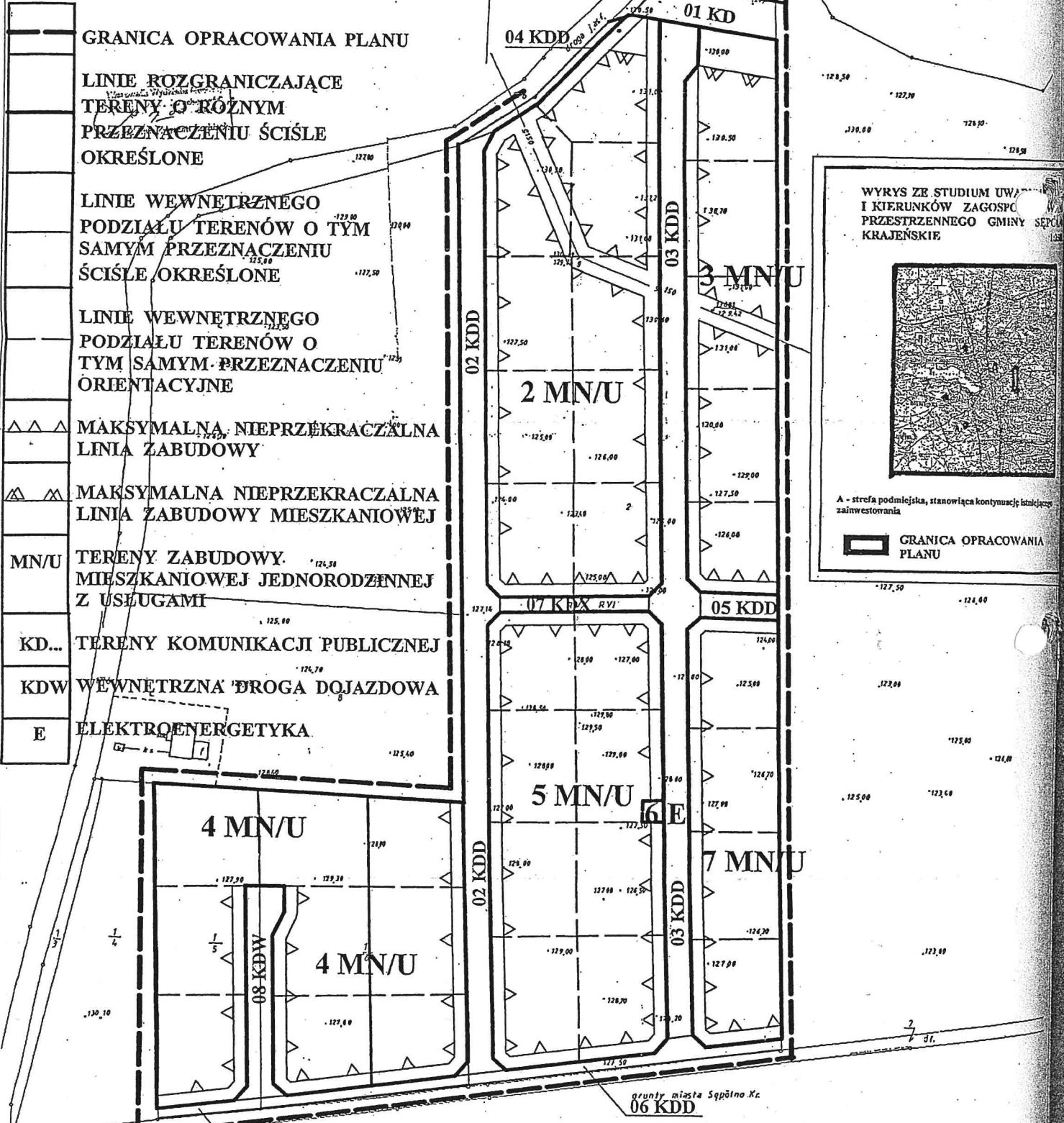
Mapa sytuacyjno-wysokościowa

skala 1000
**MIEJSCOWY PLAN ZAGOSPODAROWANIA
PRZESTRZENNEGO TERENU DZIAŁEK
NR 1/5, 1/6 I 2 WE WSI SIKORZ GMINA
SEPÓLNO KRAJEŃSKIE
SKALA 1:1000**

województwo pomorskie
powiat: sepoleński
gmina: Sepólno Kr.
obwód: Sikorz
dz.nr 2
l.dz. 69/2004

Geodeta, uprawniony
M. Miel
Jacek Nibel

Sepólno Kr. dnia 15.02.2003 rok



WYRYS ZE STUDIUM UWAG
I KIERUNKÓW ZAGOSPODAROWANIA
PRZESTRZENNEGO GMINY SEPÓLNO
KRAJEŃSKIE

A - strefa podmiejska, stanowiąca kontynuację bliźszej zabudowy

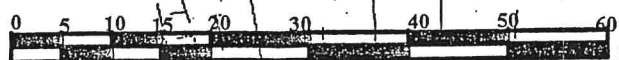
GRANICA OPRACOWANIA PLANU

- GRANICA OPRACOWANIA PLANU
- LINE ROZGRANICZAJĄCE
TERENY O RÓŻNYM
PRZEZNACZENIU ŚCIŚLE
OKREŚLONE
- LINE WEWNĘTRZNEGO
PODZIAŁU TERENÓW O TYM
SAMYM PRZEZNACZENIU
ŚCIŚLE OKREŚLONE
- LINE WEWNĘTRZNEGO
PODZIAŁU TERENÓW O
TYM SAMYM PRZEZNACZENIU
ORIENTACYJNE
- MAKSYMALNA, NIENAPRZEKRACZALNA
LINIA ZABUDOWY
- MAKSYMALNA NIENAPRZEKRACZALNA
LINIA ZABUDOWY MIESZKANIOWEJ
- MN/U TERENY ZABUDOWY
MIESZKANIOWEJ JEDNORODZENNEJ
Z USŁUGAMI
- KD... TERENY KOMUNIKACJI PUBLICZNEJ
- KDW WEWNĘTRZNA DROGA DOJAZDOWA
- E ELEKTROENERGETYKA

SPORZĄDZAJĄCY PLAN: BURMISTRZ SEPÓLNO
KRAJEŃSKIEGO

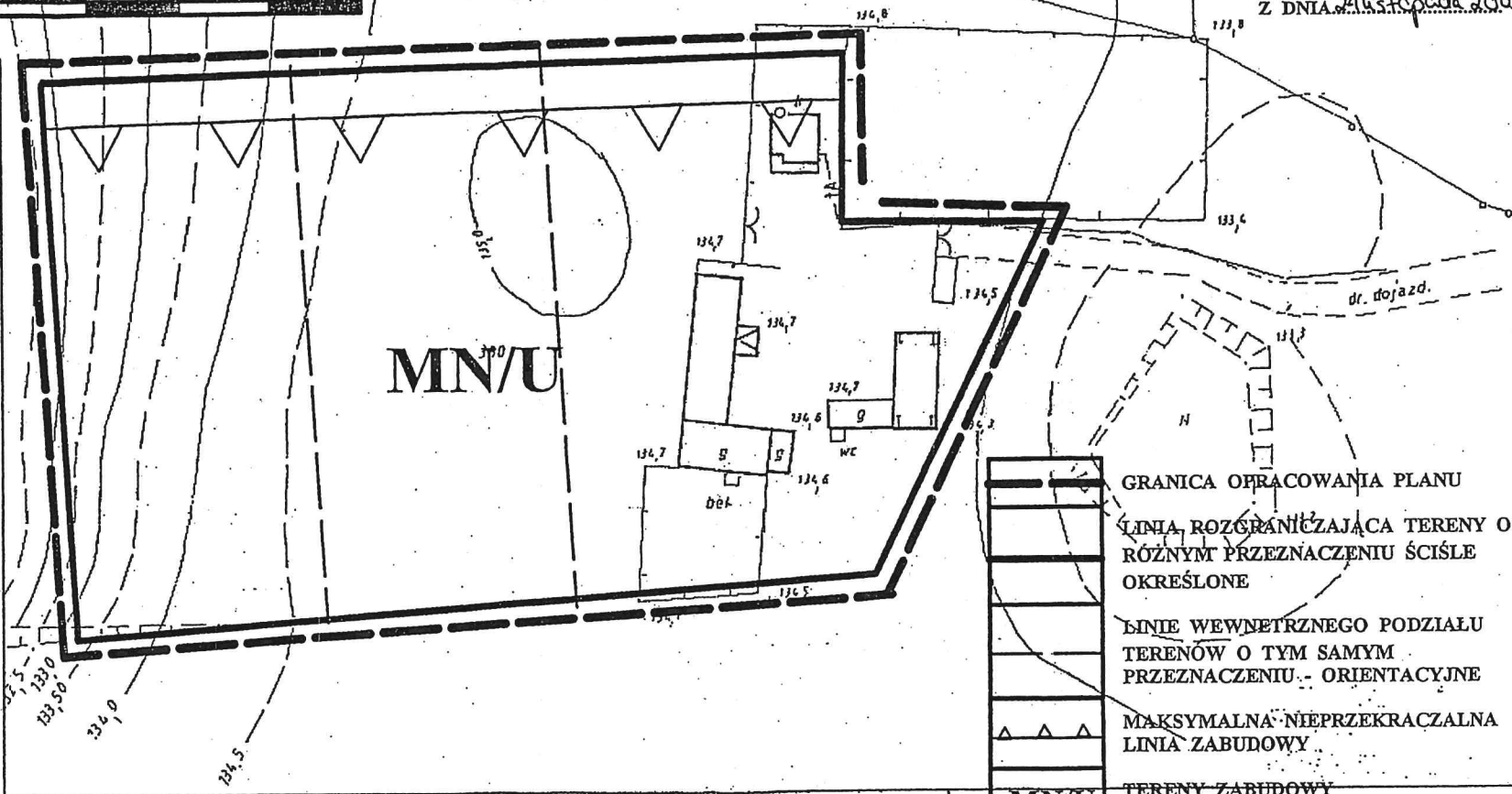
MIEJSCOWY PLAN ZAGOSPODAROWANIA PRZESTRZENNEGO TERENU DZIAŁKI NR 380 WE WSI SIKORZ GMINA SEPÓLNO KRAJEŃSKIE

ZAŁĄCZNIK NR 3
DO UCHWAŁY
NR. XXV/130/05
RADY MIEJSKIEJ W
SEPÓLNIE KRAJEŃSKIM
Z DNIA 24 listopada 2005




$\frac{381}{3}$

SKALA 1:500



- GRANICA OPRACOWANIA PLANU
- LINIA ROZGRANICZAJĄCA TERENY O RÓŻNYM PRZEZNACZENIU ŚCIŚLE OKREŚLONE
- LINIE WEWNĘTRZNEGO PODZIAŁU TERENÓW O TYM SAMYM PRZEZNACZENIU. - ORIENTACYJNE
- MAKSYMALNA-NIEPRZEKRACZALNA LINIA ZABUDOWY
- TERENY ZABUDOWY MIESZKANIOWEJ Z USŁUGAMI

RYSEK ZE STUDIUM UWARUNKOWAŃ I KIERUNKÓW ZAGOSPODAROWANIA PRZESTRZENNEGO GMINY SEPÓLNO KRAJEŃSKIE 1:25000



A1 umożliwiające dalszy rozwój mieszkalnictwa, w tym z tworzeniem miejsc pod usługi i obsługę mieszkańców

GRANICA OPRACOWANIA PLANU

województwo : kujawsko-pomorskie
gmina : Sepólno Kraj.
powiat : sepoleŃski
obręb : SIKORZ

Mapa sytuacyjno-wysokościowa
do celów projektowych
skala 1:500

Nr arkusza mapy
Nr działki 380

Kierownik roboty mgr inż. BURMISTRZ
SEPÓLNA KRAJEŃSKIEGO
L.dz.ewid.pom. 317/a

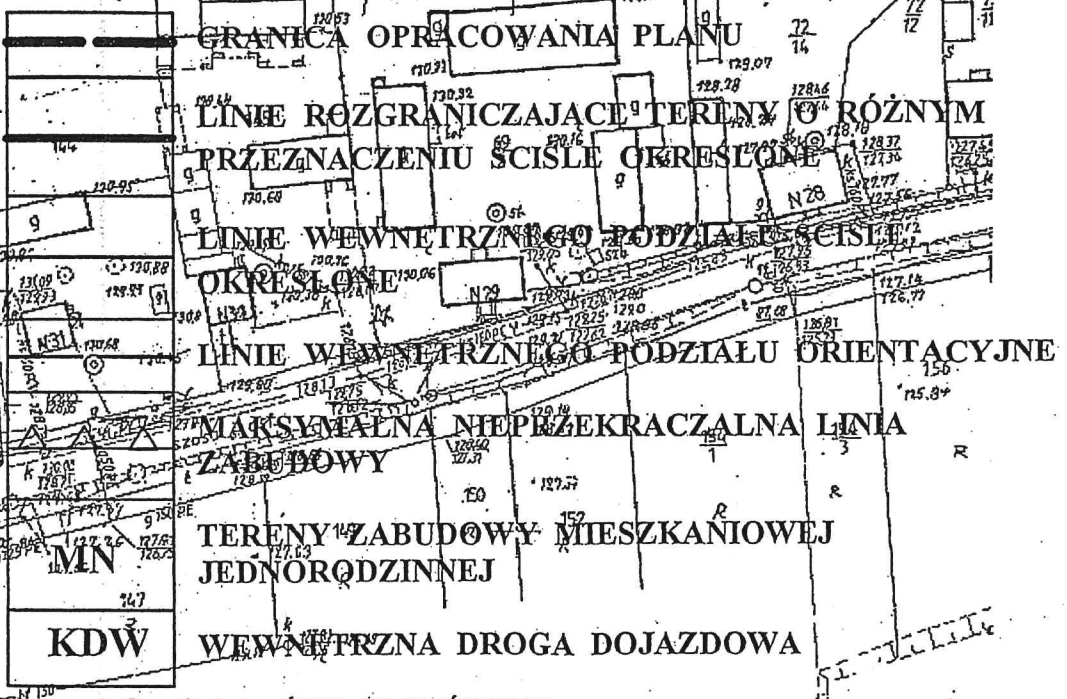
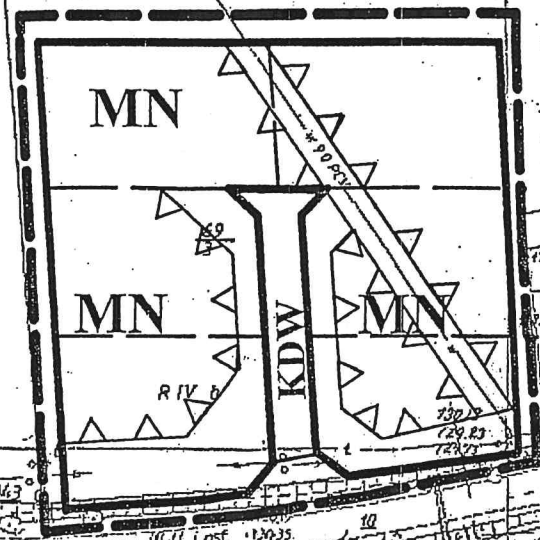
Sepólno KrajeŃskie dn.2003-05-22.

MIEJSCOWY PLAN ZAGOSPODAROWANIA PRZESTRZENNEGO TERENU DZIAŁKI NR 69/3 WE WSI PIASECZNO GMINA SĘPÓLNO KRAJEŃSKIE SKALA 1:1000

ZALĄCZNIK NR 4
DO UCHWAŁY NR. XXVI/2304/05
RADY MIEJSKIEJ
W SEPÓLNE KRAJEŃSKIM
Z DNIA... 24.10.2005



STUDIUM UWARUNKOWAŃ KÓW ZAGOSPODAROWANIA PRZESTRZENNEGO MIASTA SĘPÓLNO KRAJEŃSKIE 1:5000



preferowany do przyszłego rozwoju miasta
GRANICA OPRACOWANIA PLANU

województwo : kujawsko-pomorskie
gmina : Sępólno Krajeńskie
powiat : sępoleński
obręb : Piaseczno

Mapa sytuacyjno-wysokościowa do celów projektowych skala 1:1000

Nr arkusza mapy 1
Nr działki 69/3

USŁUGI GEODEZYJNE HANNA NIKEL
Geodeta uprawniony
Hanna Nikel
Kierownik roboty

Starostwo Powiatowe w Sępólnie Krajeńskim
Wydział Geodezji i Kartografii
Powiatowy Urząd Geodezji i Kartografii

L.dz.ewid.pom. 535/04

Sępólno Krajeńskie 1.08.2004 r.

mgr inż. Ewa Zygmond-Lachowicz

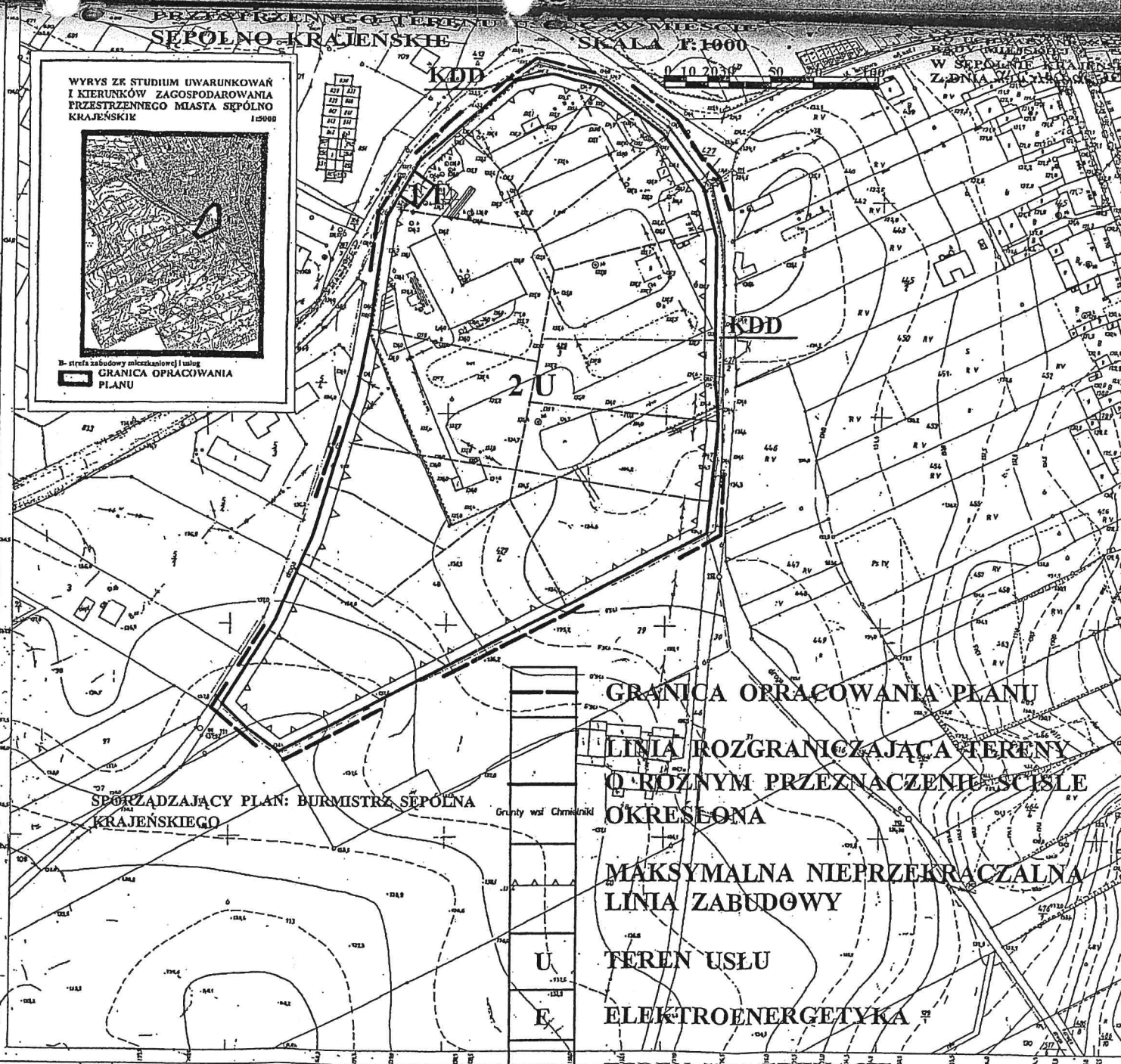
PRZEZNACZENIE TERENU
SPÓLNO-KRAJEŃSKIE

SKALA 1:1000

WYRYS ZE STUDIUM UWARUNKÓW I KIERUNKÓW ZAGOSPODAROWANIA PRZESTRZENNEGO MIASTA SPÓLNO-KRAJEŃSKIE 1:5000



B - strefa zabudowy mieszkalnej i usług
GRANICA OPRACOWANIA PLANU



SPORZĄDZAJĄCY PLAN: BURMISTRZ SPÓLNA KRAJEŃSKIEGO

GRANICA OPRACOWANIA PLANU

LINIA ROZGRANICZAJĄCA TERENY O RÓŻNYM PRZEZNACZENIU, ŚCISLE OKREŚLONA

MAKSYMALNA NIEPRZEKRACZALNA LINIA ZABUDOWY

TEREN USŁU

E ELEKTROENERGETYKA

KDD TEREN KOMUNIKACJI

Mapa zasadnicza 1:1000

344/134.102a