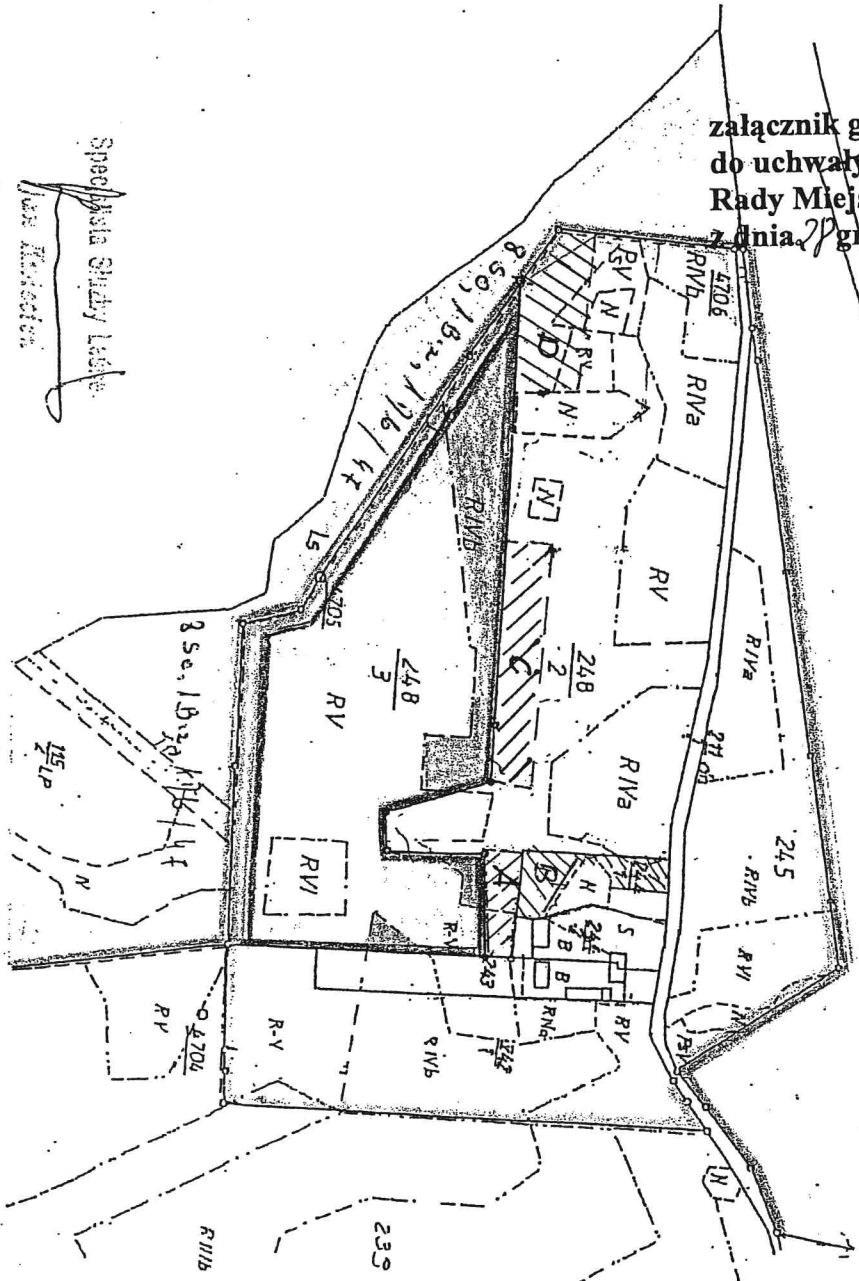










załącznik graficzny nr 1
do uchwały nr 11/27/06
Rady Miejskiej w Sępólnie Krajeńskiej
z dnia 27 grudnia 2006r.

MAPA ZALEŚNIENIA
Skala 1 : 5000



-  granica polno-leśna
-  granice projektowanego załesienia
-  grunty należące do wnioskodawców
-  granica pomiędzy załesieniem a inną własnością
-  siedlisko Bór Świeży
-  siedlisko Bór Mieszany Świeży
-  siedlisko Las Mieszany Świeży
-  las - opis; symbol gatunku panującego i wiek