


Powiat: sepołeński
Gmina: Sępólno Kraj.
Obwód: Świdwie
Dz. 297 k.m 2

ZALĄCZNIK NR 1
DO UCHWAŁY NR...
RADY MIEJSKIEJ W SĘPÓLNIE KRAJEŃSKIM
Z DNIA... 2008



Mapa sytuacyjno-wysokościowa
Skala 1 : 1000
**MIEJSCOWY PLAN
PRZESTRZENNEGO DZIAŁKI NR 297 W MIEJSCOWOŚCI
ŚWIDWIE, GMINA SĘPÓLNO KRAJEŃSKIE**
1:1000



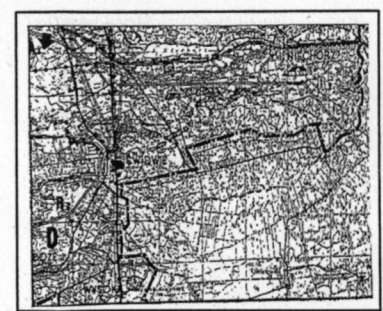
GRANICA PLANU
**LINIA ROZGRANICZAJĄCA TERENY O
RÓŻNYM PRZEZNACZENIU ŚCISŁO OKREŚLONA**
NIEPRZEKRACZALNA LINIA ZABUDOWY
TEREN ZABUDOWY USŁUGOWEJ


Reprodukowane i rozszerzenie niniejszego
dokumentu...
19-MAR-2007

SPORZĄDZAJĄCY PLAN: BURMISTRZ SĘPÓLNA KRAJEŃSKIEGO

Starostwo Powiatowe w Sępólnie Kr.
Powiatowy Ośrodek Dokumentacji
Geodezyjnej i Kartograficznej
19-MAR-2007

WYRYS ZE STUDYUM UWARUNKWAŃ
I KIERUNKÓW ZAGOSPODAROWANIA
PRZESTRZENNEGO GMINY SĘPÓLNO
KRAJEŃSKIE UCHWALONEGO
UCHWAŁĄ NR XIII/148/99 RADY
MIEJSKIEJ W SĘPÓLNIE KRAJEŃSKIM
Z DNIA 21.X.1999 r. SKALA 1: 25 000
RYSUNEK ZMNIJSZONY



 GRANICA OPRACOWANIA PLANU