

Zarządzenie Nr ...  
Regionalnego Dyrektora Ochrony Środowiska w ...  
z dnia ...

w sprawie ustanowienia planu ochrony dla rezerwatu przyrody Gaj Krajeński

Na podstawie art. 19 ust. 6 ustawy z dnia 16 kwietnia 2004 r. o ochronie przyrody (Dz. U. z 2009 r. Nr 151, poz. 1220 z późn. zm., Dz. U. Nr 157, poz. 1241; M. P. Nr 69, poz. 894, Dz. U. z 2009 r. Nr 215, poz. 1664, Dz. U. z 2010 r. Nr 76, poz. 489, Dz. U. Nr 119, poz. 804, M. P. Nr 76, poz. 954, Dz. U. z 2011 r. Nr 34, poz. 170 ) zarządza się, co następuje:

§ 1

1. Ustanawia się plan ochrony dla rezerwatu przyrody „Gaj Krajeński”, zwanego dalej „rezerwatem” na okres 20 lat od dnia wejścia w życie niniejszego zarządzenia. Rezerwat położony jest w województwie kujawsko-pomorskim, powiecie sępoleńskim, gminie Sępólno Krajeńskie, obrębie ewidencyjnym Lutowo, na działkach ewidencyjnych nr 101, 110.
3. Rezerwat położony jest w oddz. 101d,f 110a,b Nadleśnictwa Lutówko.
4. Rezerwat położony jest na: obszarze Natura 2000 “PLH300040 Dolina Łobzonki”, zwanego dalej obszarem Natura 2000.

§ 2

1. W dotychczas obowiązującym akcie powołującym rezerwat celem ochrony jest zachowanie ze względów naukowych i dydaktycznych fragmentu *drzewostanu bukowo-dębowego na siedlisku grądowym z charakterystycznym runem*. Wprowadza się zmianę zapisu celu na: zachowanie ze względów naukowych i dydaktycznych fragmentu acydofilnej buczyny niżowej, z rzadkimi gatunkami runa.
2. Przyrodniczymi i społecznymi uwarunkowaniami realizacji celu ochrony, o którym mowa w ust. 1, są: naturalny charakter zbiorowisk roślinnych i siedlisk leśnych rezerwatu, a także jego duży potencjał naukowy i dydaktyczny, a także położenie rezerwatu na gruntach będących własnością Skarbu Państwa w zarządzie PGL Lasy Państwowe.

§ 3

Ochronie ścisłej podlega obszar 10,04 ha rezerwatu.

§ 4

Określenie działań ochronnych na obszarze ochrony ścisłej, z podaniem ich rodzaju, zakresu i lokalizacji, przedstawia tabela stanowiąca załącznik Nr 1 do zarządzenia.

§ 5

Wskazanie obszarów i miejsc udostępnianych dla celów naukowych, edukacyjnych, turystycznych, rekreacyjnych, sportowych, amatorskiego połowu ryb i rybactwa oraz określenie sposobów ich udostępniania zawiera załącznik Nr 2 do zarządzenia.

§ 6

Na obszarze rezerwatu nie może być prowadzona działalność wytwórcza, handlowa i rolnicza.

§ 7

Granice obszaru Natura 2000 nie pokrywają się z granicami rezerwatu.

§ 8

Mapę obszaru Natura 2000 oraz znajdującego się na jego terenie rezerwatu przedstawia załącznik

Nr 3 do zarządzenia.

### § 9

Identyfikację istniejących i potencjalnych zagrożeń dla zachowania właściwego stanu ochrony siedlisk przyrodniczych oraz gatunków roślin i zwierząt i ich siedlisk będących przedmiotami ochrony obszaru Natura 2000 w granicach rezerwatu przyrody przedstawia tabela stanowiąca załącznik Nr 4 do zarządzenia.

### § 10

Cele działań ochronnych na obszarze Natura 2000 są zbieżne w części pokrywającej się z rezerwatem.

### § 11

Nie wprowadza się wskazań do zmian w: istniejących studiach uwarunkowań i kierunków zagospodarowania przestrzennego gminy Górzno, miejscowych planach zagospodarowania przestrzennego, planie zagospodarowania przestrzennego województwa, dotyczących eliminacji lub ograniczenia zagrożeń wewnętrznych lub zewnętrznych.

### § 12

Zarządzenie wchodzi w życie po upływie 14 dni od dnia ogłoszenia w Dzienniku Urzędowym Województwa Kujawsko-Pomorskiego



Załącznik Nr 1 do Zarządzenia Nr /2011  
Regionalnego Dyrektora Ochrony Środowiska w  
Bydgoszczy  
z dnia 2011 r.

**Określenie działań ochronnych na obszarze ochrony ścisłej/czynnej/krajobrazowej,  
z podaniem ich rodzaju, zakresu i lokalizacji.**

Lp.	Rodzaj działań ochronnych	Zakres działań ochronnych	Lokalizacja działań ochronnych
1	Monitoring siedlisk przyrodniczych, związany z przynależnością do obszaru Natura 2000.	Zastosowanie metody transektowej monitoringu siedlisk. Prace należy przeprowadzić co najmniej raz na 10 lat (dwa razy w okresie obowiązywania planu ochrony).	Cały teren rezerwatu.

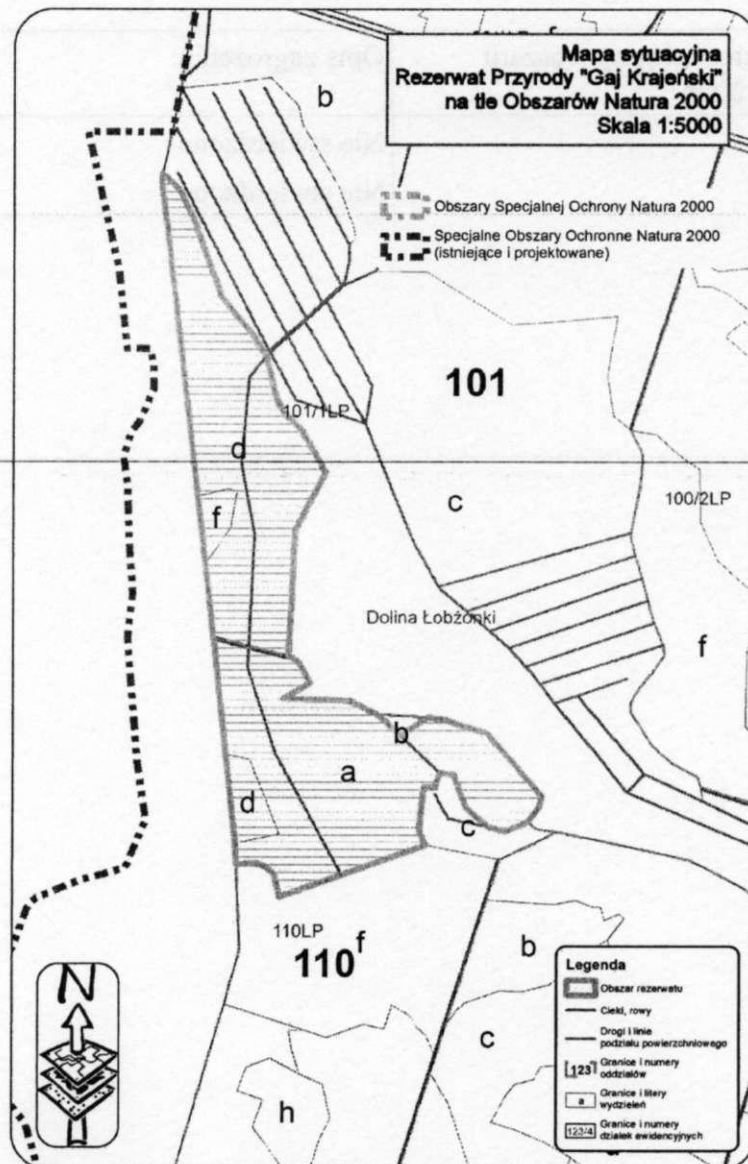
Załącznik Nr 3 do Zarządzenia Nr /2011  
Regionalnego Dyrektora Ochrony Środowiska w  
Bydgoszczy  
z dnia 2011 r.

**Wskazanie obszarów i miejsc udostępnianych dla celów naukowych, edukacyjnych,  
turystycznych, rekreacyjnych, sportowych, amatorskiego połowu ryb i rybactwa oraz  
określenie sposobów ich udostępniania.**

Lp.	Cel udostępniania	Obszar, miejsce udostępniania	Sposób udostępniania
1	Naukowy	Cały teren rezerwatu.	Ruch pieszy.

Załącznik Nr 3 do Zarządzenia Nr /2011  
Regionalnego Dyrektora Ochrony Środowiska w  
Bydgoszczy  
z dnia 2011 r.

**Mapa obszaru Natura 2000 oraz znajdującego się na jego terenie rezerwatu.**



Załącznik Nr 4 do Zarządzenia Nr /2011

Regionalnego Dyrektora Ochrony Środowiska w

Bydgoszczy

z dnia 2011 r.

**Identyfikacja istniejących i potencjalnych zagrożeń dla zachowania właściwego stanu ochrony siedlisk przyrodniczych oraz gatunków roślin i zwierząt i ich siedlisk będących przedmiotami ochrony obszaru Natura 2000 w granicach rezerwatu przyrody.**

Lp.	Przedmiot ochrony obszaru Natura 2000	Opis zagrożenia
1.	9190	Nie stwierdzono
2.	91E0	Nie stwierdzono



**Projekt**

z dnia 6 października 2011 r.

Zatwierdzony przez .....

**ZARZĄDZENIE NR /2011  
REGIONALNEGO DYREKTORA OCHRONY ŚRODOWISKA W BYDGOSZCZY**

z dnia 6 października 2011 r.

**w sprawie ustanowienia planu ochrony dla rezerwatu przyrody „Buczyna”**

Na podstawie art. 19 ust. 6 ustawy z dnia 16 kwietnia 2004 r. o ochronie przyrody (Dz. U. z 2009 r. Nr 151, poz. 1220, z późn. zm.<sup>1)</sup>) zarządza się, co następuje:

§ 1. 1. Ustanawia się plan ochrony dla rezerwatu przyrody „Buczyna” zwanego dalej „rezerwatem”.

2. Rezerwat położony jest w granicach obszaru mającego znaczenie dla Wspólnoty pn. Dolina Łobzonki PLH300040, zwanym dalej obszarem Natura 2000.

§ 2. 1. Celem ochrony w rezerwacie jest zachowanie ze względów naukowych, dydaktycznych i krajobrazowych powierzchni leśnej o drzewostanie bukowym.

2. Przyrodniczymi i społecznymi uwarunkowaniami realizacji celu ochrony, o którym mowa w ust. 1, jest:

- 1) występowanie zbliżonej do naturalnej fitocenozy żyznej buczyny *Galio odorati-Fagetum*, uznawanej za zbiorowisko klimaksowe i pozostającej w optymalnej fazie rozwojowej drzewostanu,
- 2) przewaga gleb bruntańskich-rdzawych wykształconych na glinie lekkopiaszczystej, występującej na morenie dennej,
- 3) brak zagrożenia dla lasów rezerwatu ze strony emisji przemysłowych,
- 4) położenie rezerwatu na gruntach Skarbu Państwa zarządzanych przez Państwowe Gospodarstwo Leśne Lasy Państwowe, Nadleśnictwo Lutówko.

§ 3. Nie wskazuje się istniejących i potencjalnych zagrożeń wewnętrznych i zewnętrznych, ich skutków oraz sposobów ich eliminacji i ograniczania z uwagi na brak tych zagrożeń.

§ 4. Ochronie ścisłej podlega cały obszar rezerwatu.

§ 5. Nie określa się działań ochronnych na obszarze ochrony ścisłej rezerwatu.

§ 6. 1. Wskazanie obszarów i miejsc udostępnianych dla celów edukacyjnych i turystycznych oraz określenie sposobów ich udostępniania przedstawiają tabela i mapa stanowiące załącznik nr 1 do zarządzenia.

2. W rezerwacie nie wskazuje się miejsc udostępnianych dla celów naukowych, rekreacyjnych, sportowych, amatorskiego połowu ryb i rybactwa.

§ 7. Na terenie rezerwatu nie wskazuje się miejsc, w których może być prowadzona działalność wytwórcza, handlowa i rolnicza.



§ 8. Opis granic obszaru Natura 2000 w części pokrywającej się z rezerwatem, w postaci współrzędnych geograficznych punktów ich załamania zawiera załącznik nr 2 do zarządzenia.

§ 9. Mapę obszaru Natura 2000 oraz znajdującego się, na jego terenie rezerwatu przedstawia załącznik nr 3 do zarządzenia.

§ 10. Nie wskazuje się istniejących i potencjalnych zagrożeń dla zachowania właściwego stanu ochrony siedlisk przyrodniczych oraz gatunków roślin i zwierząt i ich siedlisk będących przedmiotami ochrony obszaru Natura 2000 w granicach rezerwatu przyrody.

§ 11. Nie wskazuje się celów działań ochronnych na obszarze Natura 2000 w części pokrywającej się z rezerwatem.

§ 12. Działania ochronne stanu przedmiotu ochrony na obszarze Natura 2000 w części pokrywającej się z rezerwatem, ze wskazaniem podmiotów odpowiedzialnych za ich wykonanie i obszarów ich wdrażania przedstawia tabela stanowiąca załącznik nr 4 do zarządzenia.

§ 13. Nie wprowadza się wskazań do zmian w istniejącym studium uwarunkowań i kierunków zagospodarowania przestrzennego gminy Sępólno Krajeńskie, miejscowych planach zagospodarowania przestrzennego, planie zagospodarowania przestrzennego województwa kujawsko-pomorskiego, dotyczących eliminacji lub ograniczenia zagrożeń wewnętrznych lub zewnętrznych, niezbędnych dla utrzymania lub odtworzenia właściwego stanu ochrony siedlisk przyrodniczych oraz gatunków roślin i zwierząt, dla których ochrony wyznaczono obszar Natura 2000.

§ 14. Nie wprowadza się ustaleń do studium uwarunkowań i kierunków zagospodarowania przestrzennego gminy Sępólno Krajeńskie, miejscowych planów zagospodarowania przestrzennego, planu zagospodarowania przestrzennego województwa kujawsko-pomorskiego, dotyczących eliminacji lub ograniczenia zagrożeń w rezerwacie wewnętrznych lub zewnętrznych.

§ 15. Traci moc zarządzenie nr 18/2010 Regionalnego Dyrektora Ochrony Środowiska w Bydgoszczy z dnia 28 kwietnia 2010 roku w sprawie ustanowienia planu ochrony dla rezerwatu przyrody „Buczyna” (Dz. Urz. Woj. Kuj.-Pom. Nr 103, poz. 1335).

§ 16. Zarządzenie wchodzi w życie po upływie 14 dni od dnia ogłoszenia w Dzienniku Urzędowym Województwa Kujawsko-Pomorskiego.

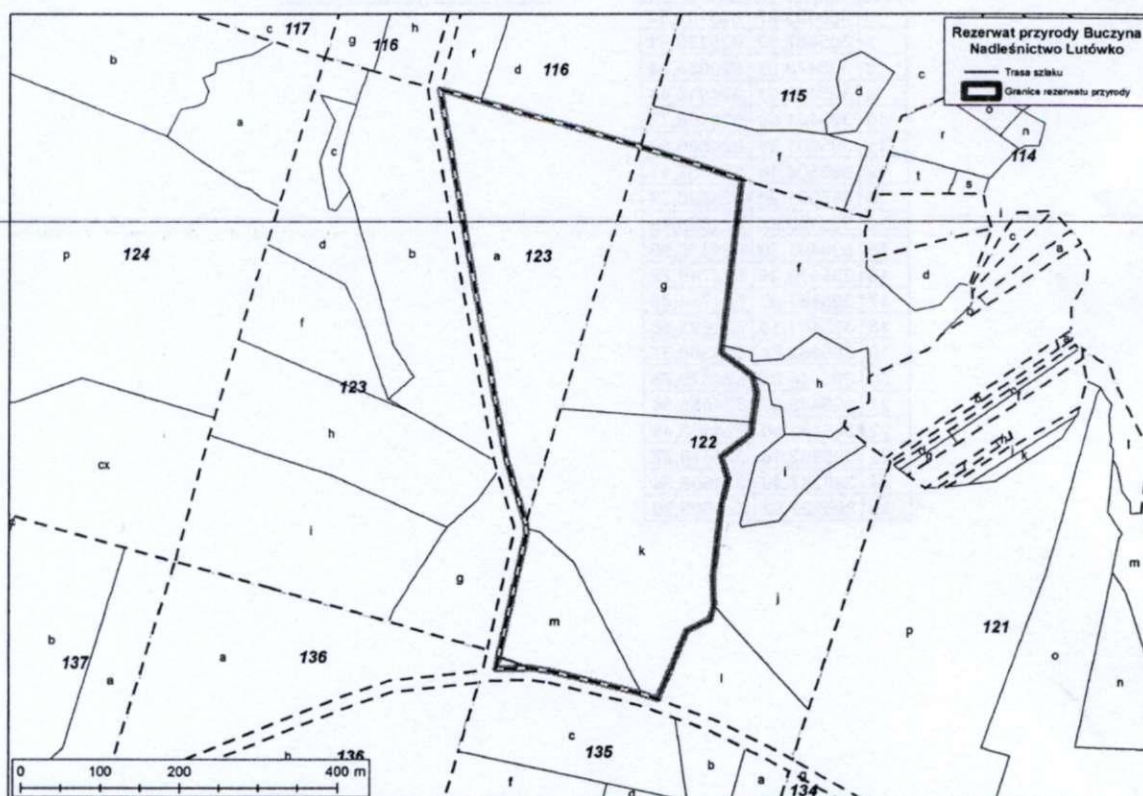
<sup>1)</sup>Zmiany tekstu jednolitego wymienionej ustawy zostały ogłoszone w Dz. U. z 2009 r. Nr 157, poz. 1241 i Nr 215, poz. 1664, z 2010 r. Nr 76, poz. 489 i Nr 119, poz. 804 oraz z 2011 r. Nr 34, poz. 170 i Nr 94, poz. 549.



Załącznik Nr 1 do Zarządzenia Nr /2011  
 Regionalnego Dyrektora Ochrony Środowiska  
 w Bydgoszczy  
 z dnia 6 października 2011 r.

**Wskazanie obszarów i miejsc udostępnianych dla celów edukacyjnych i turystycznych  
 oraz określenie sposobów ich udostępniania**

Lp.	Cel udostępniania	Obszar, udostępniania <sup>1)</sup>	miejsce	Sposób udostępniania
1.	Edukacja, turystyka	Droga leśna w rezerwacie, oddz. 122m.		Ruch pieszy, rowerowy lub samochodowy.



<sup>1)</sup> Plan Urządzenia Lasu Nadleśnictwa Lutówko na okres 2005 - 2014.

Załącznik Nr 2 do Zarządzenia Nr /2011  
Regionalnego Dyrektora Ochrony Środowiska  
w Bydgoszczy  
z dnia 6 października 2011 r.

**Opis granic obszaru Natura 2000 w części pokrywającej się z rezerwatem, w postaci  
współrzędnych geograficznych punktów ich załamania**

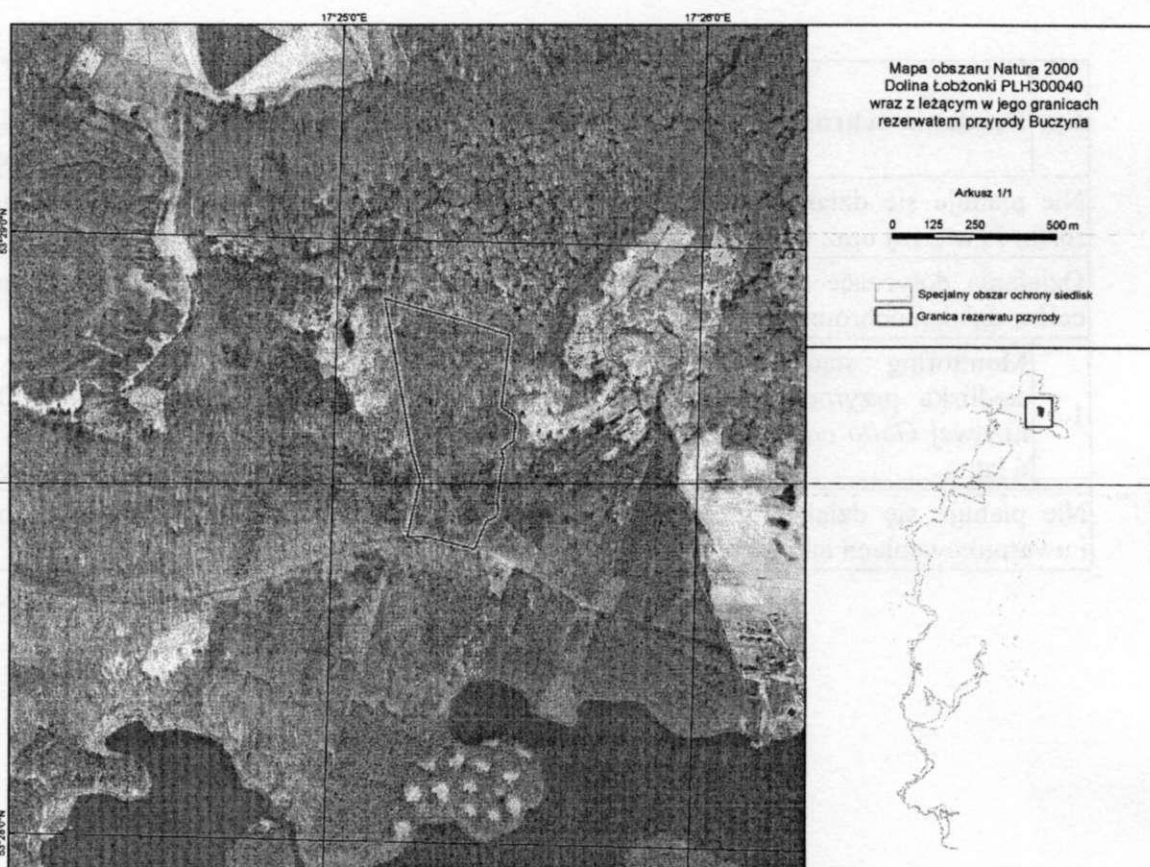
Nr	PUWG 1992	
	X	Y
1	395192,52	624775,39
2	395154,49	624987,65
3	395110,28	625244,33
4	395161,30	625229,47
5	395360,61	625171,39
6	395453,27	625140,82
7	395487,53	625129,51
8	395479,09	625058,24
9	395462,53	624918,44
10	395461,50	624908,77
11	395501,28	624880,56
12	395506,18	624857,11
13	395501,28	624820,59
14	395499,82	624806,22
15	395461,30	624776,95
16	395470,24	624749,22
17	395461,92	624714,40
18	395451,14	624625,66
19	395452,68	624588,37
20	395448,04	624570,78
21	395418,67	624556,34
22	395381,90	624469,46
23	395362,16	624476,37
24	395247,49	624505,54
25	395222,92	624509,29

26	395180,04	624508,15
27	395183,46	624523,73
28	395217,69	624679,36
29	395217,26	624686,43
30	395216,86	624692,97
31	395215,27	624697,51
32	395192,52	624775,39



Załącznik Nr 3 do Zarządzenia Nr /2011  
Regionalnego Dyrektora Ochrony Środowiska  
w Bydgoszczy  
z dnia 6 października 2011 r.

**Mapa obszaru Natura 2000 oraz znajdującego się na jego terenie rezerwatu**



Załącznik Nr 4 do Zarządzenia Nr /2011  
Regionalnego Dyrektora Ochrony Środowiska  
w Bydgoszczy  
z dnia 6 października 2011 r.

**Działania ochronne na obszarze Natura 2000 ze wskazaniem podmiotów odpowiedzialnych za ich wykonanie i obszarów ich wdrażania w granicach rezerwatu przyrody**

Lp.	Działania ochronne	Obszar wdrożenia	Podmiot odpowiedzialny za wykonanie
	Nie planuje się działań dotyczących ochrony czynnej siedlisk przyrodniczych, gatunków roślin i zwierząt oraz ich siedlisk.		
	Działania dotyczące monitoringu stanu przedmiotów ochrony oraz monitoringu realizacji celów działań ochronnych.		
1.	Monitoring stanu zachowania cennego siedliska przyrodniczego żyznej buczyny niżowej <i>Galio odorati Fagetum</i> (9130), co 6 lat.	W granicach obszaru Natura 2000, na terenie rezerwatu, oddz. 122, 123.	Regionalny Dyrektor Ochrony Środowiska w Bydgoszczy
	Nie planuje się działań dotyczących uzupełnienia stanu wiedzy o przedmiotach ochrony i uwarunkowaniach ich ochrony.		



## Uzasadnienie

Plan ochrony dla rezerwatu „Buczyna” jest dokumentem określającym zachowanie ze względów naukowych, dydaktycznych i krajobrazowych powierzchni leśnej o drzewostanie bukowym. Dla właściwego funkcjonowania rezerwatu i jego ochrony plan ochrony zgodnie z art. 20 ustawy z dnia 16 kwietnia 2004 roku o ochronie przyrody (Dz. U. z 2009 r. Nr 151, poz. 1220, z późn. zm.) sporządza się na okres 20 lat. Zgodnie art. 19 ust. 6 ustawy o ochronie przyrody regionalny dyrektor ochrony środowiska ustanawia w drodze zarządzenia plan ochrony dla rezerwatu przyrody, sporządzony na podstawie wytycznych zawartych w art. 20 ww. ustawy.

Projekt planu ochrony dla rezerwatu przyrody „Buczyna” został zaopiniowany przez Nadleśnictwo Lutówko pismem z dnia ..... 2011 r., znak ..... Radę Gminy Sępólno Krajeńskie uchwałą Nr ....., z dnia .....2011 r., Regionalną Radę Ochrony Przyrody w Bydgoszczy uchwałą Nr....., z dnia .....2011 r. oraz uzgodniony przez Wojewodę Kujawsko-Pomorskiego postanowieniem z dnia..... 2011 r., znak ..... Uwagi Wojewody Kujawsko-Pomorskiego, Regionalnej Rady Ochrony Przyrody, Rady Gminy Sępólno Krajeńskie oraz Nadleśnictwa Lutówko rozpatrzone i (nie) przyjęto w następującym zakresie .....

Obwieszczeniem z dnia ..... 2011 r. Regionalny Dyrektor Ochrony Środowiska w Bydgoszczy zawiadomił o możliwości udziału społeczeństwa w postępowaniu poprzez zapoznanie się z projektem planu ochrony i możliwość składania uwag i wniosków. Informacja została podana do publicznej wiadomości zgodnie z art. 3 ust. 1 pkt 11, art. 39 ustawy z dnia 3 października 2008 roku o udostępnieniu informacji o środowisku i jego ochronie, udziale społeczeństwa w ochronie środowiska oraz o ocenach oddziaływania na środowisko (Dz. U. Nr 199, poz. 1227 z późn. zm.) i rozporządzeniem Ministra Środowiska z dnia 12 maja 2005 r. w sprawie sporządzenia projektu planu ochrony dla parku narodowego, rezerwatu przyrody i parku krajobrazowego, dokonania zmian w tym planie oraz ochrony zasobów, tworów i składników przyrody (Dz. U. Nr 94, poz. 794). Nie zgłoszono/ Zgłoszono następujące uwag(i) w związku z udziałem społeczeństwa ..... Uwag (i) (nie) uwzględniono w następującym zakresie.....

W rezerwacie nie wskazano miejsc, w których może być prowadzona działalność wytwórcza, handlowa i rolnicza. Nie wskazano także obszarów i miejsc udostępnianych dla celów naukowych. Udostępnianie rezerwatu przyrody w celu prowadzenia badań naukowych może nastąpić po uzyskaniu zgody na podstawie art. 15 ust. 1 pkt. 24 ustawy o ochronie przyrody. Uzyskanie indywidualnej zgody na prowadzenie ww. czynności gwarantuje nadzór nad ich rodzajem i metodyką, mając na uwadze dbałość o zachowanie celu ochrony rezerwatu przyrody we właściwym stanie. W południowo-zachodniej części rezerwatu, (oddz. 122m) udostępnia się do ruchu w celach edukacyjnych i turystycznych drogę leśną stanowiącą krótki ciąg komunikacyjny od drogi powiatowej 1116C do drogi publicznej sąsiadującej z granicą rezerwatu przyrody od strony zachodniej. W granicach rezerwatu brak jest stałych zbiorników wodnych, dlatego nie wskazuje się udostępniania miejsc w rezerwacie do połowu ryb.

Uchylenie zarządzenia nr 18/2010 Regionalnego Dyrektora Ochrony Środowiska w Bydgoszczy z dnia 28 kwietnia 2010 roku w sprawie ustanowienia planu ochrony dla rezerwatu przyrody „Buczyna” (Dz. Urz. Woj. Kuj.-Pom. Nr 103, poz. 1335) wynika z uwzględnienia uwag Ministra Środowiska przesłanych pismem z dnia 28 grudnia 2010 roku, znak: DP-074-49/59840/10/GD. W związku z powyższym nie wprowadzono ustaleń



do studium uwarunkowań i kierunków zagospodarowania przestrzennego gminy Sępólno Krajeńskie, miejscowych planów zagospodarowania przestrzennego, dotyczących eliminacji lub ograniczenia zagrożeń zewnętrznych i wewnętrznych i nie poruszono kwestii będących w zakresie kompetencji organów ochrony środowiska określonych w odrębnych aktach rangi ustawowej. Jednocześnie z uwagi na powyższe, nie wprowadzono dodatkowych ustaleń do planu zagospodarowania przestrzennego województwa kujawsko-pomorskiego. Ponadto usunięto zapisy dotyczące spraw uregulowanych w ustawie o ochronie przyrody, tj. udostępniania rezerwatu w celu badań naukowych, odpowiednio za zgodą Regionalnego Dyrektora Ochrony Środowiska w Bydgoszczy (określone w art. 15 ust. 1 pkt. 24 ustawy o ochronie przyrody) oraz rozszerzono § 2 zarządzenia, precyzyjnie określając przyrodnicze i społeczne uwarunkowania realizacji celu ochrony ww. rezerwatu przyrody.

Zgodnie z art. 20 ust. 5 ustawy o ochronie przyrody plan ochrony dla rezerwatów przyrody w części pokrywającej się z obszarem Natura 2000, powinien uwzględniać zakres zadań ochronnych dla obszaru Natura 2000 lub zakres planu ochrony obszaru Natura 2000. Rezerwat przyrody „Buczyna” położony jest w granicach obszaru mającego znaczenie dla Wspólnoty pn. Dolina Łobżonki PLH300040. W związku z powyższym plan ochrony dla rezerwatu uwzględnia zakres planu zadań ochronnych dla obszaru Natura 2000, o którym mowa w art. 28 ust. 10 ustawy o ochronie przyrody i staje się planem zadań ochronnych dla ww. obszaru Natura 2000, w granicach rezerwatu, na okres 10 lat. Dla obszaru mającego znaczenie dla Wspólnoty pn. Dolina Łobżonki, celem ochrony w granicach rezerwatu przyrody są siedliska przyrodnicze, o których mowa w Załączniku I Dyrektywy Rady 92/43/EWG tj. żyzne buczyny niżowe *Galio odorati Fagetum* (9130). Z uwagi na zbliżony do naturalnego stan zachowania ww. siedliska przedmiotowy plan nie przewiduje działań ochronnych i pozostawia ekosystem leśny rezerwatu naturalnym procesom ekologicznym. Drzewostany występujące na terenie rezerwatu to dojrzałe lasy bukowe, w których obserwuje się odnowienie naturalne buka w różnych fazach rozwoju (naloty i podrosty). Miejscami w rezerwacie występują sosny i świerki. Ich obecność nie prowadzi do zdegradowania siedliska, gdyż gatunki te w większości zbliżają się do okresu ich biologicznej śmierci, występują nielicznie i nie odnawiają się naturalnie. Nie wskazuje się terminu sporządzenia planu ochrony dla obszaru Natura 2000 w części pokrywającej się z rezerwatem przyrody, z uwagi na brak potrzeby ustanawiania planu ochrony, dla obszaru Natura 2000 w granicach rezerwatu.

Monitoring stanu zachowania żyznej buczyny niżowej *Galio odorati Fagetum* (9130) ustalono wykonywać co 6 lat od wejścia w życie ww. planu ochrony, stanowiącego plan zadań ochronnych dla obszarów Natura 2000. Jednocześnie ww. przedziały czasowe są zgodne z art. 31 ustawy o ochronie przyrody.