PIK. 0,00

Skala pionowa 1:100

Skala pozioma 1:100

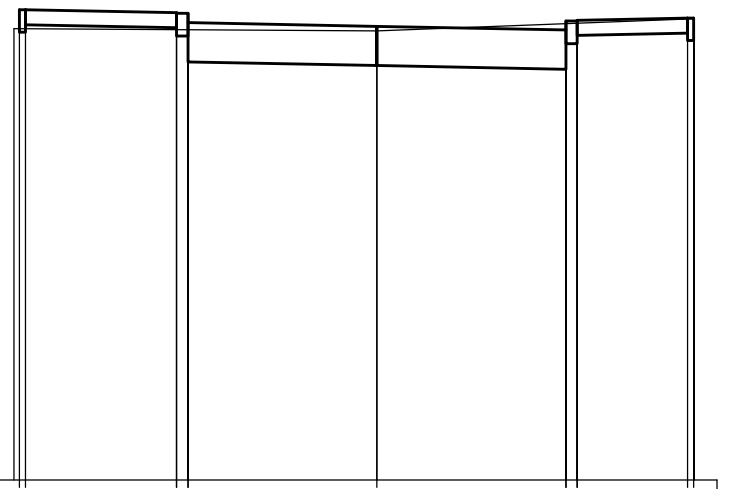

P.P. = 126,00m

RZĘDNE PROJEKTOWANE	132,22	132,22	132,18	132,17	132,17	132,05	132,00	131,95	132,07	132,07	132,08	132,11	132,11	132,11
RZĘDNE SPODU PROJ. NAWIERZCHNI	131,92	131,92	132,02	131,98	131,87	131,87	131,53	131,48	131,43	131,77	131,77	131,88	131,91	131,81
RZĘDNE TERENU	131,97							131,94					132,10	
ODLEGŁOŚCI	-4,80	-4,73	-4,65	-2,65	-2,50			0,00		2,50	2,65		4,11	4,19	4,20

PIK. 10,20

Skala pionowa 1:100

Skala pozioma 1:100

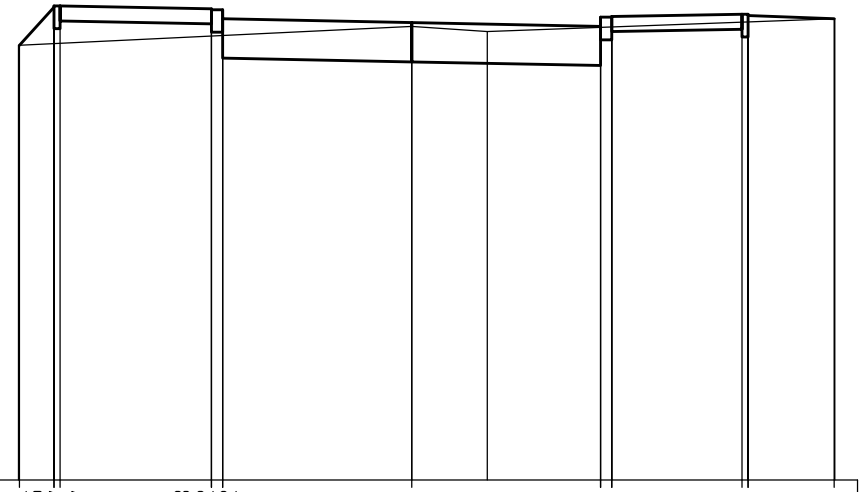

P.P. = 126,00m

RZĘDNE PROJEKTOWANE	131,75	132,25	132,27	132,27	132,23	132,22	132,22	132,10	132,05	132,00	132,12	132,12	132,13	132,16	132,16	132,14	132,10
RZĘDNE SPODU PROJ. NAWIERZCHNI	131,97	131,97	131,97	132,07	132,03	131,92	131,92	131,58	131,53	131,48	131,82	131,82	131,93	131,96	131,86	131,86	
RZĘDNE TERENU	131,75								132,00	131,93							132,10
ODLEGŁOŚCI	-5,20	-5,19	-4,73	-4,65	-2,65	-2,50			0,00	1,00	2,50	2,65		4,37	4,45		5,59	5,60

PIK. 23,55

Skala pionowa 1:100

Skala pozioma 1:100

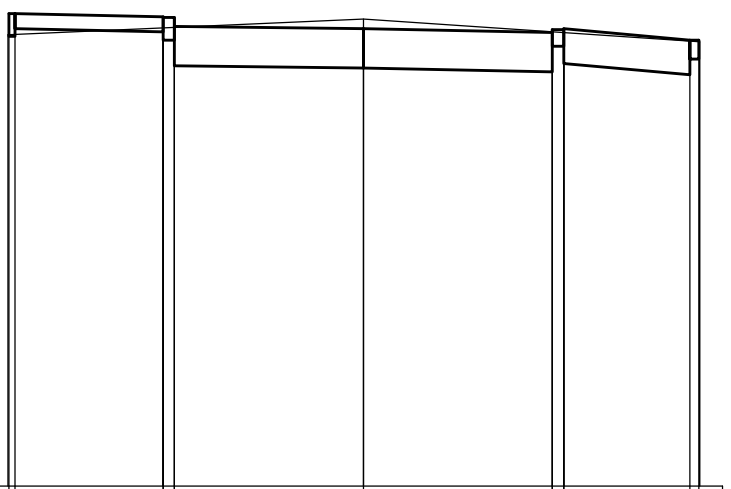

P.P. = 126,00m

RZĘDNE PROJEKTOWANE	132,25	132,25	132,21	132,20	132,20	132,08	132,05	132,00	132,04	132,04	132,05	131,90	131,90
RZĘDNE SPODU PROJ. NAWIERZCHNI	131,95	131,95	132,05	132,01	131,90	131,90	131,56	131,53	131,48	131,82	131,82	131,59	131,44	131,65	131,65
RZĘDNE TERENU	131,97							132,18					131,88	
ODLEGŁOŚCI	-4,70	-4,69	-4,61	-2,65	-2,50			0,00		2,50	2,65		4,32	4,44	4,45

PIK. 30,10

Skala pionowa 1:100

Skala pozioma 1:100

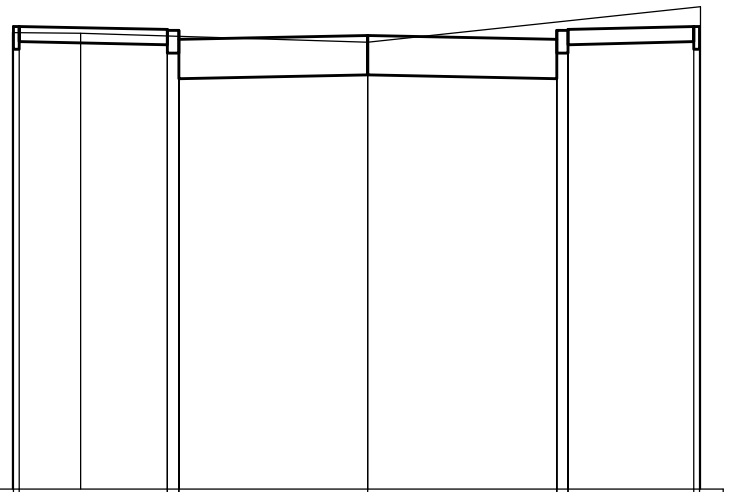

P.P. = 126,00m

RZĘDNE PROJEKTOWANE	132,12	132,12	132,12	132,08	132,07	132,07	131,95	132,00	131,95	132,07	132,07	132,08	132,12	132,12
RZĘDNE SPODU PROJ. NAWIERZCHNI	131,82	131,82	131,92	131,88	131,77	131,77	131,43	131,48	131,43	131,77	131,77	131,88	131,92	131,82	131,82
RZĘDNE TERENU	132,04		132,03					131,91					132,38
ODLEGŁOŚCI	-4,70	-4,69	-4,61	-3,80	-2,65	-2,50		0,00		2,50	2,65		4,31	4,39	4,40